

5

## Umferð á þjóðvegum 2010



## Flokkun gagna innan Vegagerðarinnar

Flokkur	Efnissvið	Einkenni (litur)
1	Lög, reglugerðir, og önnur fyrirmæli stjórnvalda	Svartur
2	Stjórnunarleg fyrirmæli, skipurit, verkefnaskipting, númeraðar orðsendingar	Gulur
3	Staðlar, alm. verklýsingar, sérskilmálar	Rauður
4	Handbækur, leiðbeiningar	Grænn
<b>5</b>	<b>Greinagerðir, álitserðir, skýrslur, yfirlit</b>	<b>Blár</b>
Ú	Útboðslýsingar	

Hafnarfjarðarvegur við Arnarneshæð.

© Jón Hjaltason 2011

# Umferð á þjóðvegum 2010

**Vegagerðin**  
Umferðardeild  
júlí 2012

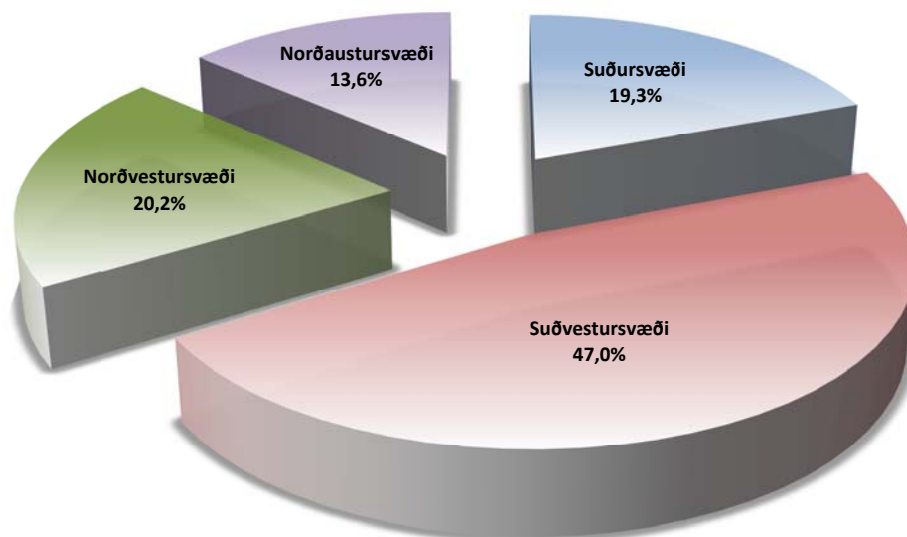
Vegagerðin safnar upplýsingum um umferð á þjóðvegum<sup>1)</sup> með umferðartalningum. Þessar upplýsingar eru einkum notaðar til áætlanagerðar.

Umferðartölur eru þrenns konar. Í fyrsta lagi ÁDU (ársdagsumferð) sem stendur fyrir meðalumferð á dag allt árið, í öðru lagi SDU (sumardagsumferð) sem stendur fyrir meðalumferð á dag mánuðina júní til september og í þriðja lagi VDU (vetrardagsumferð) sem stendur fyrir meðalumferð á dag mánuðina janúar, febrúar, mars og desember.

Sjálfvirkir teljarar eru um allt land. Að jafnaði safna teljararnir upplýsingum um fjölda bíla sem fer um ákveðið þversnið á hverjum sólarhring en hægt er að breyta stillingum þannig að þeir skrái oftari. Teljarar í veðurstöðvum skrá á 10 mínútna fresti og í umferðargreinum í rauntíma. Gögn frá þeim berast á sjálfvirkan hátt til miðstöðvar í Reykjavík en fara þarf á staðinn til að nálgast gögn úr öðrum teljurum.

Svonefndar skynditalningar, þ.e. talningar sem standa yfir í stuttan tíma, fara reglulega fram á hverju svæði. Niðurstöður þessara talninga eru bornar saman við niðurstöður árstalninga á stað þar sem dreifing umferðar yfir árið er talin vera svipuð og má þannig reikna ÁDU, SDU og VDU. Niðurstöður skynditalninga og árstalninga eru færðar í gagnagrunn og út frá ákveðnu viðmiðunarkerfi fást umferðartölur fyrir alla kafla vegakerfisins.

### ***Skipting umferðar eftir svæðum Vegagerðarinnar 2010***



Akstur á þjóðvegum, öðrum en héraðsvegum, var 1.988.470 eknir þúsund km árið 2010 og hafði dregist saman um 0,89% frá árinu 2009.

1) Umferð er reiknuð fyrir stofnvegi, tengivegi og landsvegi en ekki fyrir héraðsvegi.

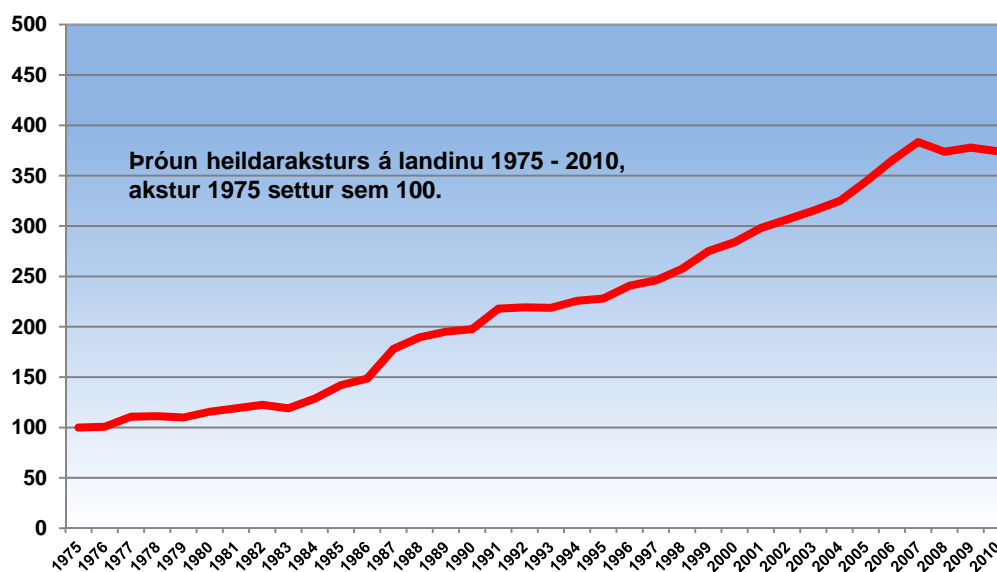
Vegagerðin hefur áætlað heildarakstur á landinu út frá heildarakstri á þjóðvegum.

Áætlaður heildarakstur (eknir milljón km) á tímabilinu 1975-2010 kemur fram í meðfylgjandi töflu.

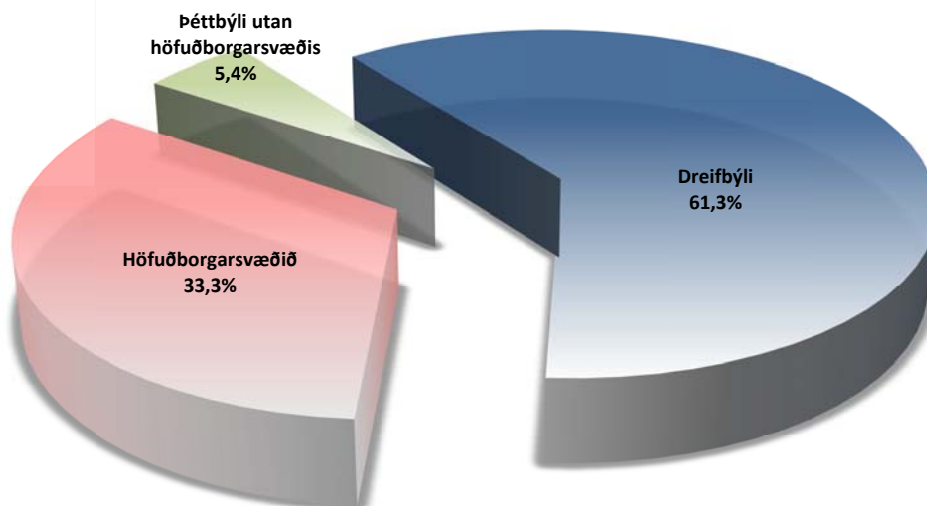
### Áætlaður heildarakstur á landinu (eknir milljón km).

Eknir milljón km		Eknir milljón km		Eknir milljón km	
1975	815,5	1988	1546,0	2001	2430,6
1976	821,2	1989	1590,9	2002	2499,7
1977	903,3	1990	1611,5	2003	2570,4
1978	907,3	1991	1777,7	2004	2648,9
1979	897,1	1992	1788,5	2005	2806,8
1980	943,2	1993	1784,2	2006	2976,4
1981	970,5	1994	1841,9	2007	3126,5
1982	999,5	1995	1859,6	2008	3048,0
1983	970,1	1996	1962,8	2009	3081,0
1984	1048,1	1997	2005,5	2010	3053,4
1985	1158,4	1998	2100,3		
1986	1211,8	1999	2242,5		
1987	1451,5	2000	2316,2		

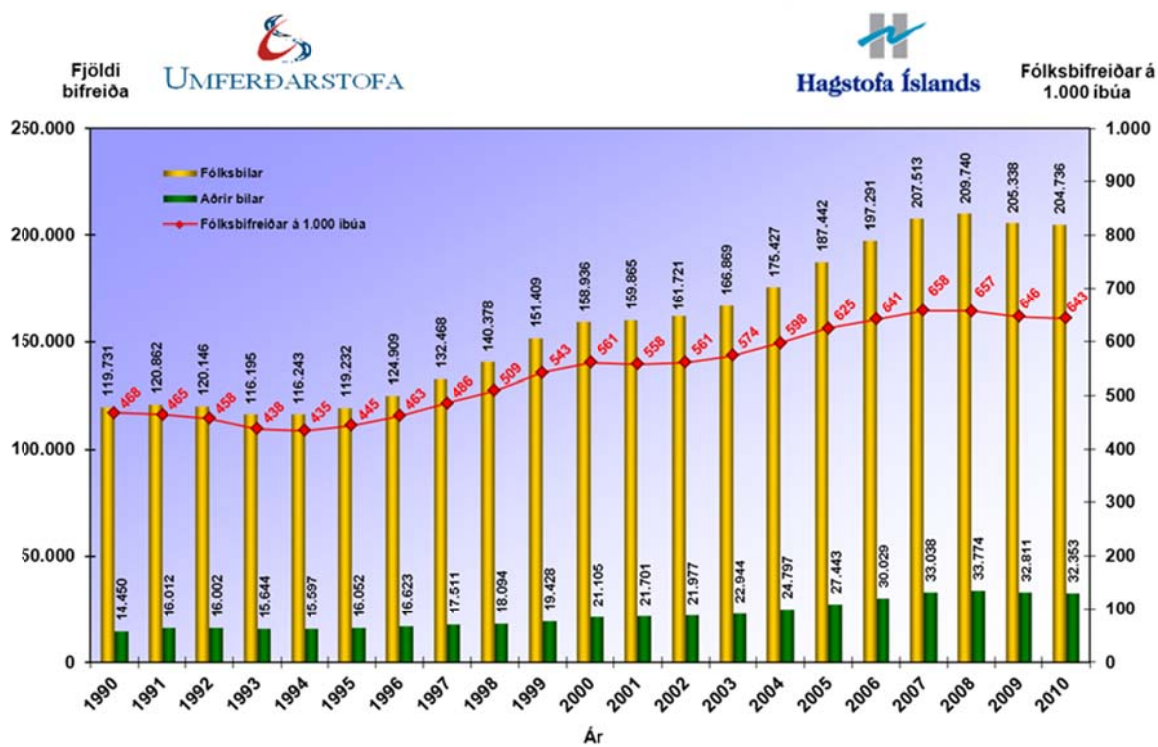
### Þróun heildaraksturs á landinu 1975-2010



## Skipting umferðar á þjóðvegum 2010



## Bifreiðareign 1999 – 2010



# Umferð á þjóðvegum 2010

## Skammstafanir og skýringar

**Staða** = 9 og -9 þýðir að talning er yfirfarin og samþykkt,  
6 þýðir að talning er yfirfarin og samþykkt en er utan  
umferðarbanka

**ÁDU** = ársdagsumferð, meðalumferð á dag yfir árið

**SDU** = sumardagsumferð, meðalumferð á dag mánuðina júní, júlí  
ágúst og september

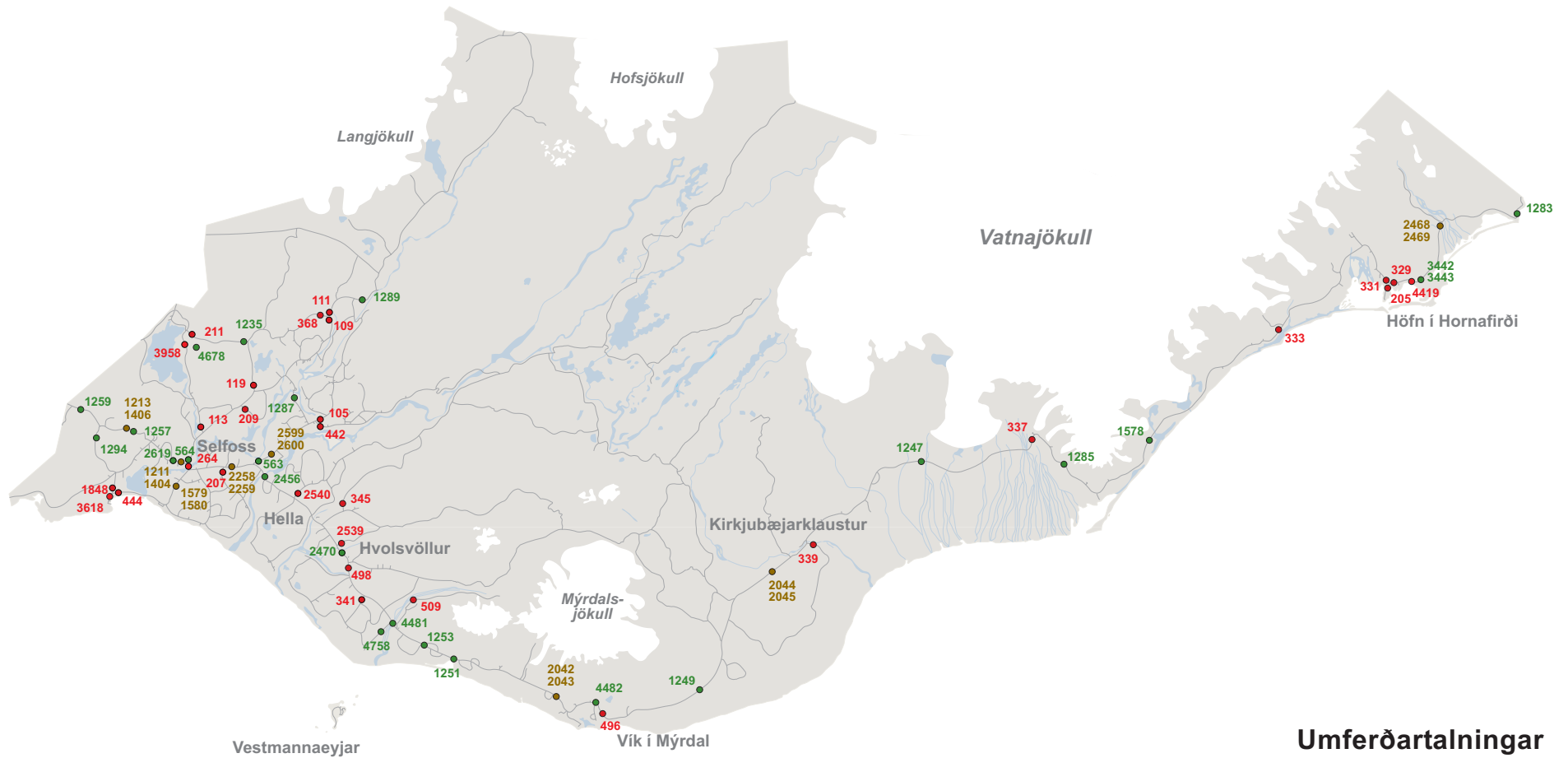
**VDU** = vetrardagsumferð, meðalumferð á dag mánuðina janúar,  
febrúar, mars og desember

**Umferðartalning  
2010**

**Kort yfir fasta talningarstaði**



# Suðursvæði



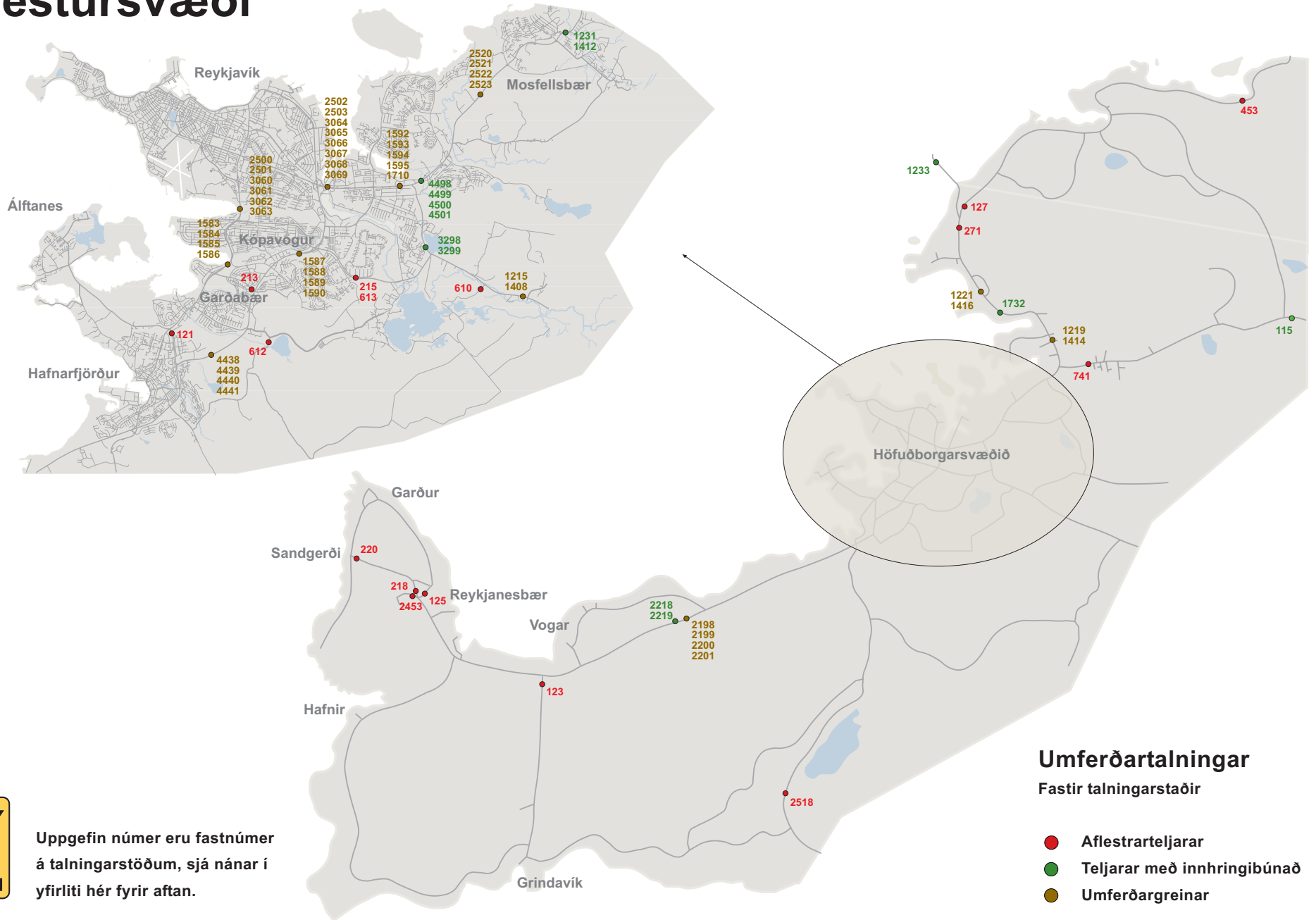
Uppgefin númer eru fastnúmer á talningarstöðum, sjá nánar í yfirliti hér fyrir aftan.

## Umferðartalningar

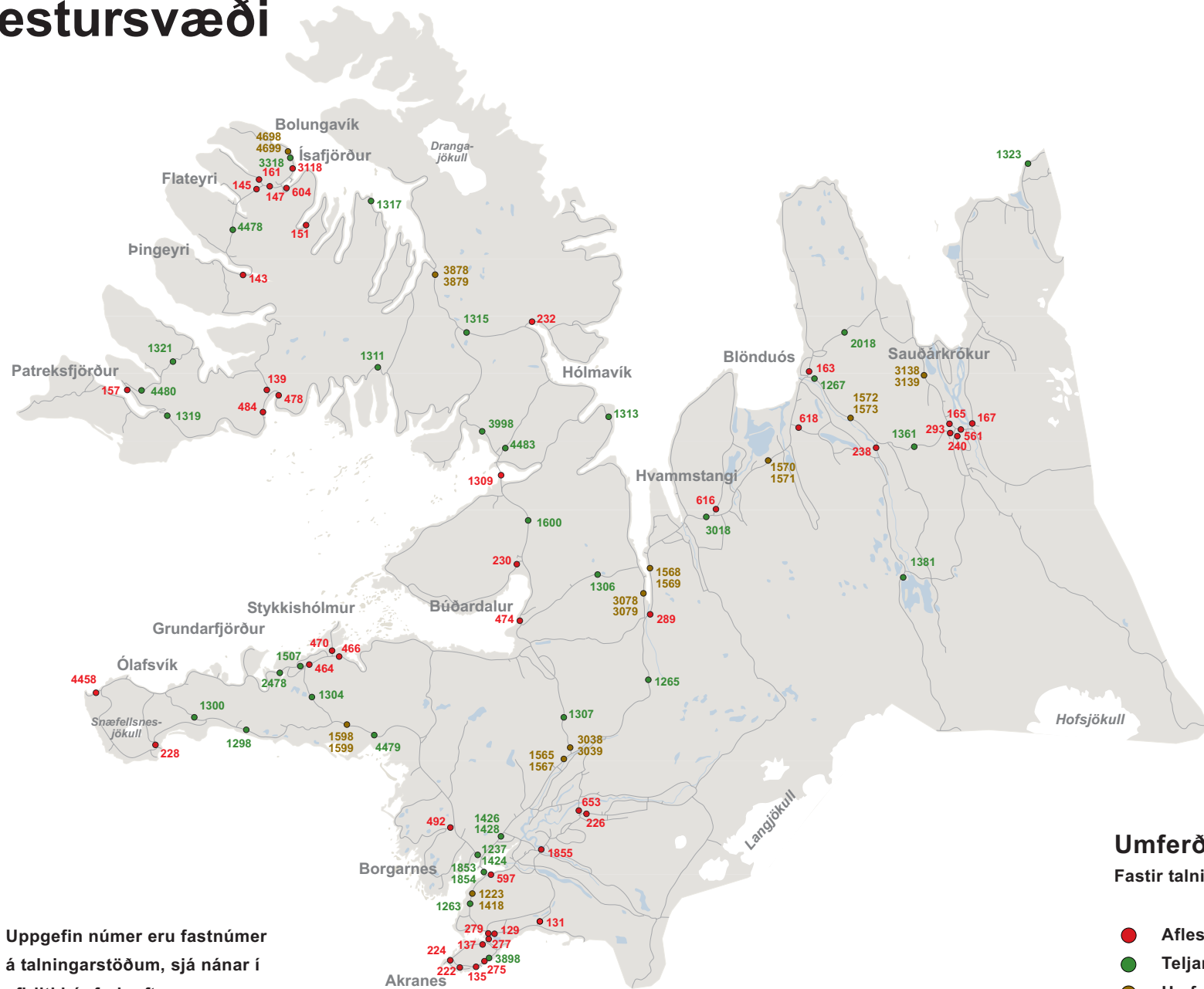
Fastir talningarstaðir

- Aflestrarteljarar
- Teljarar með innhringibúnað
- Umferðargreinar

# Suðvestursvæði



# Norðvestursvæði



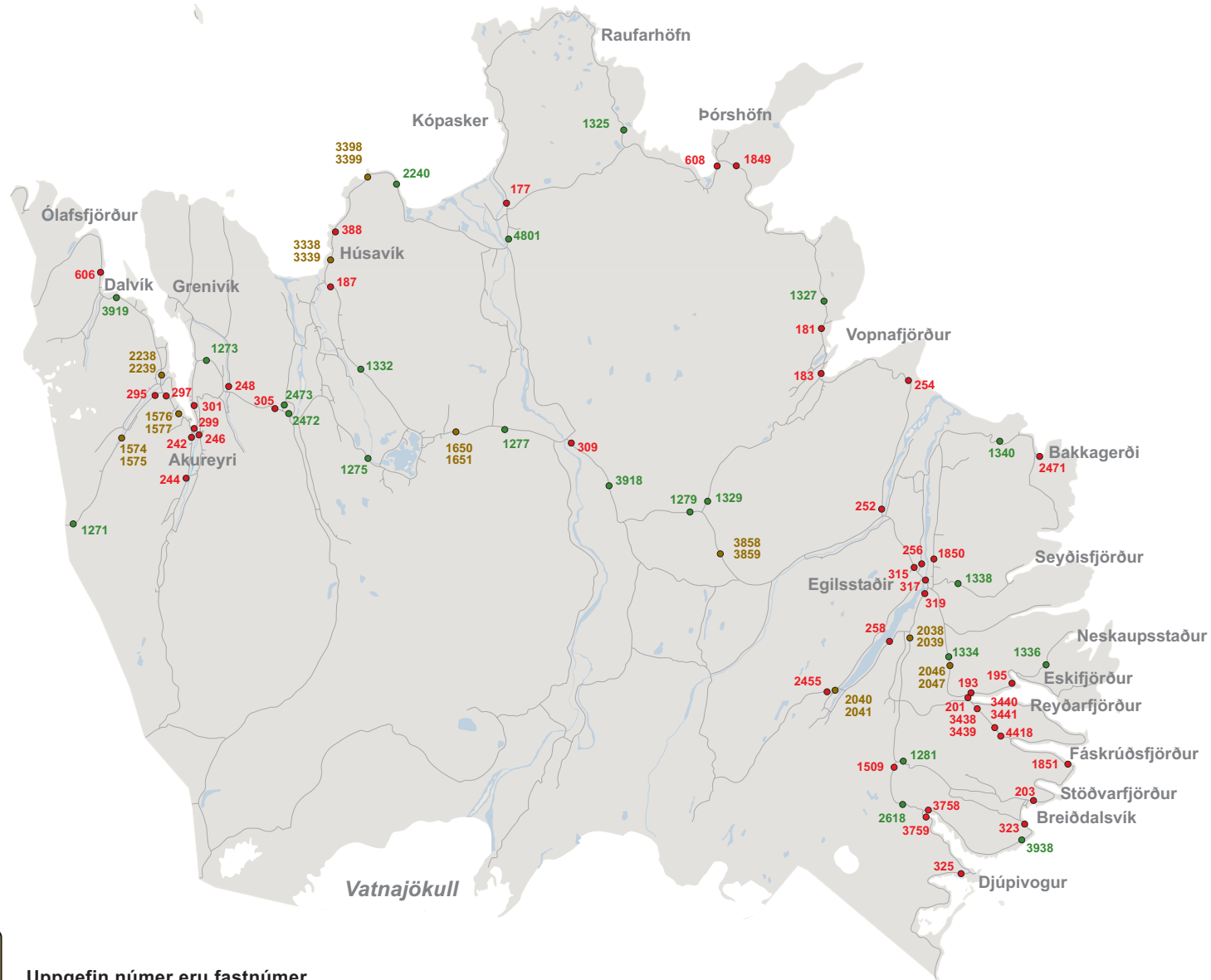
Uppgefin númer eru fastnúmer á talningarstöðum, sjá nánar í yfirliti hér fyrir aftan.

## Umferðartalningar

Fastir talningarstaðir

- Aflestarteljarar
- Teljarar með innhringibúnað
- Umferðargreinar

# Norðaustursvæði



Uppgefin númer eru fastnúmer á talningarstöðum, sjá nánar í yfirliti hér fyrir aftan.

## Umferðartalningar

Fastir talningarstaðir

- Aflestrarteljarar
- Teljarar með innhringibúnað
- Umferðargreinar

# **Umferðartalning 2010**

## **Yfirlit**

## Yfirlit talningarstaða 2010

Fastnúmer	Vegnr. - kaflar.	Svæði	Vegheiti og staðsetning	ÁDU	SDU	VDU	Staða	Hlutfall ÁDU/SDU	Tegund talningar
1247	1-a1	2	Hringvegur við Lómagnúp	328	660	119	-9	0,4970	Föst talning
2044	1-a6	2	Hringvegur um Eldhraun, akrein til vesturs	210	372	102	-9	0,5645	Föst talning
2045	1-a6	2	Hringvegur um Eldhraun, akrein til austurs	219	395	102	9	0,5544	Föst talning
1249	1-b1	2	Hringvegur á Mýrdalssandi	413	762	179	-9	0,5420	Föst talning
4482	1-b4	2	Hringvegur, Reynisfjall	724	1186	411	-9	0,6105	Föst talning
2042	1-b5	2	Hringvegur við Pétursey, akrein til vesturs	306	504	166	9	0,6071	Föst talning
2043	1-b5	2	Hringvegur við Pétursey, akrein til austurs	309	516	163	-9	0,5988	Föst talning
1251	1-b7	2	Hringvegur við Steina undir Eyjafjöllum	746	1157	392	-9	0,6448	Föst talning
1253	1-b8	2	Hringvegur við Hvamm undir Eyjafjöllum	768	1167	417	6	0,6581	Föst talning
4481	1-b8	2	Hringvegur við Markarfljót (veðurstöð)	925	1406	502	-9	0,6579	Föst talning
498	1-c0	2	Hringvegur austan Hvolsvallar	1639	2289	1083	-9	0,7160	Föst talning
2470	1-c2	2	Hringvegur vestan Hvolsvallar	2230	3007	1545	-9	0,7416	Föst talning
2456	1-d1	2	Hringvegur við veðurstöð við Þjórsá	2597	3560	1767	-9	0,7295	Föst talning
2258	1-d2	2	Hringvegur við Þingborg austan Selfoss, akrein til vesturs	1889	2482	1362	9	0,7611	Föst talning
2259	1-d2	2	Hringvegur við Þingborg austan Selfoss, akrein til austurs	1881	2468	1374	-9	0,7622	Föst talning
264	1-d5	2	Hringvegur 300m austan Biskupstungnabrautar	6883	8484	5538	-9	0,8113	Föst talning
1211	1-d6	2	Hringvegur við Ingólfsfjall, akrein til vesturs.	3556	4484	2750	9	0,7930	Föst talning
1404	1-d6	2	Hringvegur við Ingólfsfjall, akrein til austurs.	3570	4471	2807	-9	0,7985	Föst talning
2619	1-d6	2	Hringvegur við veðurstöð undir Ingólfsfjalli	6821	8575	5375	6	0,7955	Föst talning
1213	1-d8	2	Hringvegur á Hellisheiði, akrein til vesturs	3314	4182	2544	9	0,7924	Föst talning
1406	1-d8	2	Hringvegur á Hellisheiði, akrein til austurs	3291	4135	2568	-9	0,7959	Föst talning
1259	1-e1	2	Hringvegur á Sandskeiði	7871	9745	6158	-9	0,8077	Föst talning
1215	1-e2	3	Hringvegur við Geitháls, akrein til vesturs	4480	5582	3442	9	0,8026	Föst talning
1408	1-e2	3	Hringvegur við Geitháls, akrein til austurs	4443	5521	3450	-9	0,8047	Föst talning
3298	1-e3	3	Hringvegur norðan Breiðholtsbrautar við Rauðavatn, akrein til norðurs	7906	8514	7298	-9	0,9286	Föst talning
3299	1-e3	3	Hringvegur norðan Breiðholtsbrautar við Rauðavatn, akrein til suðurs	7781	8510	7112	9	0,9143	Föst talning
4498	1-f2	3	Hringvegur við Laxalón, hægri akrein frá Reykjavík	14171	14595	13182	-9	0,9709	Föst talning
4499	1-f2	3	Hringvegur við Laxalón, vinstri akrein frá Reykjavík	6586	6869	6007	9	0,9588	Föst talning
4500	1-f2	3	Hringvegur við Laxalón, vinstri akrein til Reykjavíkur	6521	6672	5952	9	0,9774	Föst talning
4501	1-f2	3	Hringvegur við Laxalón, hægri akrein til Reykjavíkur	13950	14497	13038	9	0,9623	Föst talning
2520	1-f3	3	Hringvegur við Úlfarsfell gegnt Korpúlfsstöðum, hægri akrein til suðurs	7361	7963	6880	-9	0,9244	Föst talning
2521	1-f3	3	Hringvegur við Úlfarsfell gegnt Korpúlfsstöðum, vinstri akrein til suðurs	4127	4557	3767	9	0,9056	Föst talning
2522	1-f3	3	Hringvegur við Úlfarsfell gegnt Korpúlfsstöðum, vinstri akrein til norðurs	4656	5104	4247	9	0,9122	Föst talning
2523	1-f3	3	Hringvegur við Úlfarsfell gegnt Korpúlfsstöðum, hægri akrein til norðurs	6989	7578	6501	9	0,9223	Föst talning
1219	1-f5	3	Hringvegur á Esjumelum, akrein til austurs	3774	4777	2928	6	0,7900	Föst talning
1414	1-f5	3	Hringvegur á Esjumelum, akrein til vesturs	3771	4773	2962	6	0,7901	Föst talning

## Yfirlit talningarstaða 2010

Fastnúmer	Vegnr. - kaflar.	Svæði	Vegheiti og staðsetning	ÁDU	SDU	VDU	Staða	Hlutfall ÁDU/SDU	Tegund talningar
1732	1-f5	3	Hringvegur við veðurstöð á Kjalarnesi	6793	8598	5397	6	0,7901	Föst talning
1221	1-f5	3	Hringvegur við Árvelli á Kjalarnesi, akrein til austurs	3456	4437	2653	9	0,7789	Föst talning
1416	1-f5	3	Hringvegur við Árvelli á Kjalarnesi, akrein til vesturs	3428	4392	2669	-9	0,7805	Föst talning
271	1-f6	3	Hringvegur 200m sunnan Hvalfjarðarvegur í Dalsmynni	5988	7770	4587	-9	0,7707	Föst talning
1233	1-f8	3	Hringvegur Hvalfjarðargöng	5377	6906	4224	-9	0,7786	Föst talning
275	1-g1	4	Hringvegur austan hringtorgs norðan jarðganga	3902	5288	2887	-9	0,7379	Föst talning
277	1-g2	4	Hringvegur sunnan Hvalfjarðarvegur á Lambhagamelum	4177	5791	2963	-9	0,7213	Föst talning
279	1-g3	4	Hringvegur norðan Hvalfjarðarvegur á Lambhagamelum	3927	5444	2786	-9	0,7213	Föst talning
1263	1-g4	4	Hringvegur við Hafnarfjall	3910	5495	2748	6	0,7116	Föst talning
1223	1-g4	4	Hringvegur á Hafnarmelum, akrein til suðurs	1850	2652	1236	9	0,6976	Föst talning
1418	1-g4	4	Hringvegur á Hafnarmelum, akrein til norðurs	1852	2639	1272	-9	0,7018	Föst talning
1853	1-g5	4	Hringvegur norðan Borgarfjarðarbrautar á Seleyri, stefna til Reykjavíkur	1985	2798	1390	9	0,7094	Föst talning
1854	1-g5	4	Hringvegur norðan Borgarfjarðarbrautar á Seleyri, stefna til Borgarness	1929	2629	1442	-9	0,7337	Föst talning
1426	1-g8	4	Hringvegur við Gufuá í Borgarfirði, akrein til suðurs	1114	1695	688	-9	0,6572	Föst talning
1428	1-g8	4	Hringvegur við Gufuá í Borgarfirði, akrein til norðurs	1116	1696	702	9	0,6580	Föst talning
1565	1-h1	4	Hringvegur við Hvassafell, akrein til norðurs	785	1220	481	9	0,6434	Föst talning
1567	1-h1	4	Hringvegur við Hvassafell, akrein til suðurs	791	1247	459	-9	0,6343	Föst talning
1265	1-j1	4	Hringvegur á Holtavörðuheiði	1186	1815	753	-9	0,6534	Föst talning
1568	1-k2	4	Hringvegur í Hrutafirði, akrein til norðurs	600	947	366	9	0,6336	Föst talning
1569	1-k2	4	Hringvegur í Hrutafirði, akrein til suðurs	626	995	368	-9	0,6291	Föst talning
3018	1-k5	4	Hringvegur við veðurstöð við Gauksmýri	1324	2066	820	-9	0,6409	Föst talning
1570	1-k7	4	Hringvegur við Gljúfurá, akrein til austurs	570	898	351	9	0,6347	Föst talning
1571	1-k7	4	Hringvegur við Gljúfurá, akrein til vesturs	605	966	355	-9	0,6263	Föst talning
1267	1-m2	4	Hringvegur austan Skagastrandarvegur	946	1492	584	-9	0,6340	Föst talning
1572	1-m3	4	Hringvegur í Langadal, akrein til austurs	425	661	272	9	0,6430	Föst talning
1573	1-m3	4	Hringvegur í Langadal, akrein til vesturs	445	693	278	-9	0,6421	Föst talning
1361	1-m4	4	Hringvegur á Vatnsskarði Austur-Húnavatnssýslu	881	1418	533	-9	0,6213	Föst talning
293	1-m5	4	Hringvegur 50m vestan Skagafjarðarvegur	916	1474	555	-9	0,6214	Föst talning
561	1-m7	4	Hringvegur við Húseyjarkvísl	1172	1799	710	-9	0,6515	Föst talning
4539	1-p1	5	Hringvegur við veðurstöð í Öxnadal	950	1474	605	-9	0,6445	Skynditalning
1574	1-p2	5	Hringvegur í Öxnadal, akrein til norðurs	487	756	310	9	0,6442	Föst talning
1575	1-p2	5	Hringvegur í Öxnadal, akrein til suðurs	501	774	319	-9	0,6473	Föst talning
2084	1-p4	5	Hringvegur austan Hörgárdalsvegur	1035	1607	659	6	0,6441	Skynditalning
295	1-p4	5	Hringvegur 1,6km vestan Ólafsfjarðarvegur	1352	1979	937	-9	0,6832	Skynditalning
297	1-p5	5	Hringvegur 2,7km austan Ólafsfjarðarvegur	2629	3583	1985	-9	0,7337	Föst talning
1576	1-p6	5	Hringvegur í Kræklingahlíð, akrein til suðurs	1437	1928	1088	9	0,7453	Föst talning



## Yfirlit talningarstaða 2010

Fastnúmer	Vegnr. - kaflar.	Svæði	Vegheiti og staðsetning	ÁDU	SDU	VDU	Staða	Hlutfall ÁDU/SDU	Tegund talningar
1577	1-p6	5	Hringvegur í Kræklingahlíð, akrein til norðurs	1445	1952	1082	-9	0,7403	Föst talning
299	1-p9	5	Hringvegur við Eyjafjarðará, vestan Eyjafjarðarbrautar eystri	3321	4548	2499	-9	0,7302	Föst talning
4558	1-q0	5	Hringvegur norðan vegamóta við Eyjafjarðarbraut eystri	2222	3268	1525	-9	0,6799	Skynditalning
301	1-q1	5	Hringvegur 500m sunnan Svalbarðseyrarvegur	1851	2722	1270	-9	0,6800	Föst talning
4559	1-q2	5	Hringvegur sunnan Grenivíkurvegur	1343	2247	766	-9	0,5977	Skynditalning
1273	1-q3	5	Hringvegur á Víkurskarði	1256	2101	716	-9	0,5978	Föst talning
2086	1-q4	5	Hringvegur við Fnjóskárbrú	1064	1780	607	-9	0,5978	Skynditalning
305	1-q5	5	Hringvegur 200m vestan Norðausturvegar	1027	1694	606	-9	0,6063	Föst talning
2472	1-q6	5	Hringvegur austan Norðausturvegar austan Ljósavatns	697	1211	374	-9	0,5756	Föst talning
2087	1-q7	5	Hringvegur vestan Aðaldalsvegur	651	1131	349	-9	0,5756	Skynditalning
2088	1-q8	5	Hringvegur austan Aðaldalsvegur	655	1137	351	-9	0,5761	Skynditalning
1275	1-q9	5	Hringvegur á Mývatnsheiði	471	883	217	-9	0,5334	Föst talning
2161	1-r0	5	Hringvegur norðan Mývatnsvegur	283	492	152	6	0,5752	Skynditalning
2162	1-r0	5	Hringvegur sunnan Kísilvegur	308	535	165	-9	0,5757	Skynditalning
2168	1-r1	5	Hringvegur vestan Reykjahlíðar	471	818	253	-9	0,5758	Skynditalning
2092	1-r2	5	Hringvegur austan Mývatnssveitarvegur	751	1153	499	-9	0,6513	Skynditalning
2094	1-r3	5	Hringvegur austan Kröfluvegur	309	611	115	6	0,5057	Skynditalning
1650	1-r3	5	Hringvegur um Mývatnsöræfi, akrein til vesturs	156	308	58	-9	0,5065	Föst talning
1651	1-r3	5	Hringvegur um Mývatnsöræfi, akrein til austurs	146	284	58	9	0,5141	Föst talning
2093	1-r3	5	Hringvegur austan Kísiliðju	706	1227	379	6	0,5754	Skynditalning
1277	1-r4	5	Hringvegur á Mývatnsöræfum	307	605	120	-9	0,5074	Föst talning
4560	1-r5	5	Hringvegur, milli Skógarholts og Borgarmela (ca á miðjum vegkafla)	273	539	101	-9	0,5065	Skynditalning
3918	1-s1	5	Hringvegur við veðurstöð á Biskupshálsi	293	555	125	-9	0,5279	Föst talning
1279	1-s4	5	Hringvegur á Möðrudalsöræfum, Háreksstaðaleið	280	516	125	-9	0,5426	Föst talning
3858	1-s5	5	Hringvegur á Möðrudalsöræfum, Háreksstaðaleið í átt til Egilsstaða	129	227	62	-9	0,5683	Föst talning
3859	1-s5	5	Hringvegur á Möðrudalsöræfum, Háreksstaðaleið í átt til Akureyrar	142	251	68	9	0,5657	Föst talning
315	1-t1	5	Hringvegur við Urriðavatn, sunnan Fellavegar	539	870	310	-9	0,6195	Föst talning
317	1-t3	5	Hringvegur austan við Lagarfliðsbrú	2614	3200	2183	-9	0,8169	Föst talning
319	1-t4	5	Hringvegur sunnan Egilsstaða	718	1211	392	-9	0,5929	Föst talning
2038	1-t5	5	Hringvegur við Gíslastaðagerði, akrein til suðurs í átt að Skriðdal	108	188	56	9	0,5745	Föst talning
2039	1-t5	5	Hringvegur við Gíslastaðagerði, akrein til norðurs í átt frá Skriðdal	109	197	51	-9	0,5533	Föst talning
1281	1-t8	5	Hringvegur á Breiðdalsheiði	41	88	10	-9	0,4659	Föst talning
323	1-u1	5	Hringvegur á Naustasandi	167	282	93	-9	0,5922	Föst talning
3938	1-u2	5	Hringvegur við Streiti, veðurstöð	175	295	102	-9	0,5932	Föst talning
3758	1-u4	5	Hringvegur norðan Axarvegur í Berufirði	165	288	89	-9	0,5729	Föst talning
3759	1-u5	5	Hringvegur sunnan Axarvegur í Berufirði	211	411	88	-9	0,5134	Föst talning



## Yfirlit talningarstaða 2010

Fastnúmer	Vegnr. - kaflar.	Svæði	Vegheiti og staðsetning	ÁDU	SDU	VDU	Staða	Hlutfall ÁDU/SDU	Tegund talningar
325	1-u7	5	Hringvegur sunnan Djúpavogsvegur	313	550	166	-9	0,5691	Föst talning
1283	1-v2	2	Hringvegur við Hvalnes í Lóni	225	443	90	-9	0,5079	Föst talning
2468	1-v4	2	Hringvegur í Lóni, akrein til vesturs	151	272	60	-9	0,5551	Föst talning
2469	1-v4	2	Hringvegur í Lóni, akrein til austurs	152	278	61	9	0,5468	Föst talning
3442	1-v5	2	Hringvegur um Almannaskarðsgöng, akrein 1	161	317	67	-9	0,5079	Föst talning
3443	1-v5	2	Hringvegur um Almannaskarðsgöng, akrein 2	150	295	65	9	0,5085	Föst talning
329	1-v6	2	Hringvegur austan Hafnarvegur	417	686	230	-9	0,6079	Föst talning
331	1-v7	2	Hringvegur vestan Hafnarvegur	916	1280	684	-9	0,7156	Föst talning
333	1-x0	2	Hringvegur austan Smyrlabjarga	309	604	131	-9	0,5116	Föst talning
1578	1-x5	2	Hringvegur við veðurstöð við Kvísker	304	622	111	-9	0,4887	Föst talning
1285	1-x8	2	Hringvegur við Sandfell í Örfasveit	349	702	129	-9	0,4972	Föst talning
2540	26-01	2	Landvegur við Hringveg	569	806	395	-9	0,7060	Föst talning
563	30-01	2	Skeiðavegur við Hringveg	1219	1826	812	6	0,6676	Föst talning
2599	30-01	2	Skeiðavegur um 3 km frá Hringvegi, akrein til norðausturs	605	857	411	-9	0,7060	Föst talning
2600	30-01	2	Skeiðavegur um 3 km frá Hringvegi, akrein til suðvesturs	604	870	395	9	0,6943	Föst talning
105	30-04	2	Skeiðavegur 100m norðan Þjórsárdalsvegur	788	1144	523	-9	0,6888	Föst talning
1287	31-03	2	Skálholtsvegur við Skálholt	517	861	286	-9	0,6005	Föst talning
1579	34-02	2	Eyrbakkavegur sunnan Selfoss, akrein til norðurs	879	985	770	9	0,8924	Föst talning
1580	34-02	2	Eyrbakkavegur sunnan Selfoss, akrein til suðurs	891	1010	773	-9	0,8822	Föst talning
444	34-05	2	Eyrbakkavegur austan Þorlákshafnarvegur	980	1158	809	-9	0,8463	Föst talning
564	35-01	2	Biskupstungnabraut við Hringveg	2817	4253	1717	-9	0,6624	Föst talning
109	35-07	2	Biskupstungnabraut 200m sunnan Laugarvatnsvegur hjá Múla	359	618	199	-9	0,5809	Föst talning
111	35-08	2	Biskupstungnabraut norðan Laugarvatnsvegur hjá Múla	577	1090	250	-9	0,5294	Föst talning
1289	35-09	2	Biskupstungnabraut við Myrkholt, Gullfoss	501	990	200	-9	0,5061	Föst talning
1381	35-16	4	Kjalvegur við Kolku	27	72	2	-9	0,3750	Föst talning
113	36-01	2	Þingvallavegur 300m norðan Biskupstungnabrautar	676	1079	389	-9	0,6265	Föst talning
3958	36-03	2	Þingvallavegur um 4 km sunnan Lyngdalsheiðarvegur	258	471	106	-9	0,5478	Föst talning
115	36-07	3	Þingvallavegur 200m austan Kjósarskarðsvegur	792	1348	302	-9	0,5875	Föst talning
741	36-12	3	Þingvallavegur ofan Helgafellsmela	1825	2583	1176	-9	0,7065	Föst talning
119	37-01	2	Laugarvatnsvegur norðan Biskupstungnabr. hjá Svínavatni	670	1034	417	-9	0,6480	Föst talning
1848	38-02	2	Þorlákshafnarvegur norðan Eyrbakkavegar	1316	1522	1074	-9	0,8647	Föst talning
3618	38-03	2	Þorlákshafnarvegur sunnan Eyrbakkavegar	1451	1589	1284	-9	0,9132	Föst talning
1294	39-01	2	Þrengslavegur í Þrengslum	1140	1283	980	-9	0,8885	Föst talning
2500	40-01	3	Kringlumýrarbraut, hægri akrein til suðurs	9265	9050	9342	-9	1,0238	Föst talning
2501	40-01	3	Kringlumýrarbraut, hægri akrein til norðurs	12261	11488	12564	9	1,0673	Föst talning
3060	40-01	3	Kringlumýrarbraut, miðakrein til norðurs	11815	11485	12070	9	1,0287	Föst talning

## Yfirlit talningarstaða 2010

Fastnúmer	Vegnr. - kaflar.	Svæði	Vegheiti og staðsetning	ÁDU	SDU	VDU	Staða	Hlutfall ÁDU/SDU	Tegund talningar
3061	40-01	3	Kringlumýrarbraut, vinstri akrein til norðurs	7195	6664	7554	9	1,0797	Föst talning
3062	40-01	3	Kringlumýrarbraut, miðakrein til suðurs	12888	12613	13039	9	1,0218	Föst talning
3063	40-01	3	Kringlumýrarbraut, vinstri akrein til suðurs	6404	5883	6860	9	1,0886	Föst talning
1583	40-03	3	Hafnarfjarðarvegur sunnan Kópavogslækjar, hægri akrein til norðurs	11481	11491	11296	9	0,9991	Föst talning
1584	40-03	3	Hafnarfjarðarvegur sunnan Kópavogslækjar, vinstri akrein til norðurs	6628	6147	6938	9	1,0782	Föst talning
1585	40-03	3	Hafnarfjarðarvegur sunnan Kópavogslækjar, hægri akrein til suðurs	14997	14497	15123	9	1,0345	Föst talning
1586	40-03	3	Hafnarfjarðarvegur sunnan Kópavogslækjar, vinstri akrein til suðurs	6872	6562	7130	-9	1,0472	Föst talning
121	40-06	3	Hafnarfjarðarv. sunnan Reykjavíkurv, akrein til suðurs	8541	8530	8530	-9	1,0013	Föst talning
2498	41-02	3	Reykjanesbraut, Sæbraut, hægri akrein til austurs	6173	6636	5696	6	0,9302	Föst talning
2499	41-02	3	Reykjanesbraut, Sæbraut, hægri akrein til vesturs	5175	5485	4860	6	0,9435	Föst talning
3058	41-02	3	Reykjanesbraut, Sæbraut, vinstri akrein til austurs	4437	4508	4351	6	0,9843	Föst talning
3059	41-02	3	Reykjanesbraut, Sæbraut, vinstri akrein til vesturs	5808	5771	5749	6	1,0064	Föst talning
1587	41-12	3	Reykjanesbraut við Dalveg í Kópavogi, hægri akrein til norðurs	15161	15314	14894	9	0,9900	Föst talning
1588	41-12	3	Reykjanesbraut við Dalveg í Kópavogi, vinstri akrein til norðurs	5952	5898	5996	9	1,0092	Föst talning
1589	41-12	3	Reykjanesbraut við Dalveg í Kópavogi, hægri akrein til suðurs	17095	17095	16987	9	1,0000	Föst talning
1590	41-12	3	Reykjanesbraut við Dalveg í Kópavogi, vinstri akrein til suðurs	5684	5719	5629	-9	0,9939	Föst talning
4438	41-13	3	Reykjanesbraut við Kaupþún, hægri akrein frá Reykjavík	11744	11698	12112	-9	1,0039	Föst talning
4439	41-13	3	Reykjanesbraut við Kaupþún, vinstri akrein frá Reykjavík	4382	4356	4340	9	1,0060	Föst talning
4440	41-13	3	Reykjanesbraut við Kaupþún, vinstri akrein til Reykjavíkur	4804	4759	4840	9	1,0095	Föst talning
4441	41-13	3	Reykjanesbraut við Kaupþún, hægri akrein til Reykjavíkur	10468	10564	10284	9	0,9909	Föst talning
2218	41-16	3	Reykjanesbraut á Strandarheiði, akreinar frá Reykjavík	4818	5299	4447	6	0,9092	Föst talning
2219	41-16	3	Reykjanesbraut á Strandarheiði, akreinar til Reykjavíkur	4929	5421	4549	6	0,9092	Föst talning
2198	41-16	3	Reykjanesbraut á Strandarheiði, hægri akrein til Reykjavíkur (fjærst sjó)	4415	4837	4068	9	0,9128	Föst talning
2199	41-16	3	Reykjanesbraut á Strandarheiði, vinstri akrein til Reykjavíkur	567	622	528	9	0,9116	Föst talning
2200	41-16	3	Reykjanesbraut á Strandarheiði, vinstri akrein frá Reykjavík	533	608	477	9	0,8766	Föst talning
2201	41-16	3	Reykjanesbraut á Strandarheiði, hægri akrein frá Reykjavík (næst sjó)	4446	4838	4126	-9	0,9190	Föst talning
2453	41-22	3	Reykjanesbraut vestan Sandgerðisvegur	4418	5510	3628	-9	0,8018	Föst talning
2518	42-02	3	Krýsuvíkurvegur sunnan Kleifarvatns, um 100 m norðan afl. að Seltúni	116	198	46	-9	0,5859	Föst talning
123	43-01	3	Grindavíkurvegur sunnan við Reykjanesbraut	2655	2997	2365	-9	0,8859	Föst talning
125	45-00	3	Garðskagavegur norðan Rósaselstorgs	1960	2170	1787	-9	0,9032	Föst talning
127	47-01	3	Hvalfjarðarvegur austan Hringvegur í Dalsmynni	754	1122	444	-9	0,6720	Föst talning
453	47-04	3	Hvalfjarðarvegur við Fossá	213	418	69	-9	0,5096	Föst talning
129	47-12	4	Hvalfjarðarvegur 400m austan Hringvegur	485	704	317	-9	0,6889	Föst talning
1592	49-01	3	Nesbraut móts við Skeljung, hægri akrein til austurs (frá Reykjavík)	7063	7142	6957	9	0,9889	Föst talning
1593	49-01	3	Nesbraut móts við Skeljung, vinstri akrein til austurs (frá Reykjavík)	11096	11433	10622	9	0,9705	Föst talning
1594	49-01	3	Nesbraut móts við Skeljung, hægri akrein til vesturs (til Reykjavíkur)	14049	14711	13292	9	0,9550	Föst talning

## Yfirlit talningarstaða 2010

Fastnúmer	Vegnr. - kaflann.	Svæði	Vegheiti og staðsetning	ÁDU	SDU	VDU	Staða	Hlutfall ÁDU/SDU	Tegund talningar
1595	49-01	3	Nesbraut móts við Skeljung, vinstri akrein til vesturs (til Reykjavíkur)	6842	6871	6708	-9	0,9958	Föst talning
1710	49-01	3	Nesbraut vestan Hringvegur, akrein til austurs allra lengst til hægri (frá Reykjavík)	5907	6149	5563	9	0,9606	Föst talning
2502	49-02	3	Ártúnsbrekka, hægri akrein til austurs	12984	13394	12580	-9	0,9694	Föst talning
2503	49-02	3	Ártúnsbrekka, hægri akrein til vesturs	15783	16126	15521	9	0,9787	Föst talning
3064	49-02	3	Ártúnsbrekka, beygjuakrein til vesturs	4193	4507	3829	9	0,9303	Föst talning
3065	49-02	3	Ártúnsbrekka, miðakrein til vesturs	11541	11546	11496	9	0,9996	Föst talning
3067	49-02	3	Ártúnsbrekka, beygjuakrein til austurs	8617	9431	7985	9	0,9137	Föst talning
597	50-01	4	Borgarfjarðarbraut við Hringveg á Seleyri	1151	1557	849	-9	0,7392	Föst talning
1855	50-03	4	Borgarfjarðarbraut sunnan Grímsár	540	826	345	-9	0,6538	Föst talning
653	50-04	4	Borgarfjarðarbraut við Reykjadalssá norðan Hálsasveitarvegur	273	459	151	-9	0,5948	Föst talning
135	51-01	4	Akrafjallsvegur vestan hringtorgs norðan jarðganga	2429	2566	2311	6	0,9466	Föst talning
3898	51-01	4	Akrafjallsvegur við Akrafjall	2446	2587	2319	-9	0,9455	Föst talning
137	51-02	4	Akrafjallsvegur 200m sunnan Hringvegur	961	1195	770	-9	0,8042	Föst talning
1237	54-02	4	Snæfellsnesvegur við Borg á Mýrum, akrein til suðurs.	619	912	408	9	0,6787	Föst talning
1424	54-02	4	Snæfellsnesvegur við Borg á Mýrum, akrein til norðurs.	610	893	407	-9	0,6831	Föst talning
4479	54-06	4	Snæfellsnesvegur við Hafursfell	690	1062	433	6	0,6497	Föst talning
1598	54-06	4	Snæfellsnesvegur við Eiðhús, akrein til vesturs	364	549	234	9	0,6630	Föst talning
1599	54-06	4	Snæfellsnesvegur við Eiðhús, akrein til austurs	363	551	230	-9	0,6588	Föst talning
1298	54-09	4	Snæfellsnesvegur við Hraunsmúla í Staðarsveit	290	534	124	-9	0,5431	Föst talning
1300	54-10	4	Snæfellsnesvegur á Fróðárheiði	163	252	94	-9	0,6468	Föst talning
2478	54-15	4	Snæfellsnesvegur, Kolgrafafjörður - veðurstöð við brú	421	610	298	-9	0,6902	Föst talning
1507	54-16	4	Snæfellsnesvegur vestan Vatnaleiðar	452	655	322	-9	0,6901	Föst talning
464	54-17	4	Snæfellsnesvegur austan Vatnaleiðar	515	800	326	-9	0,6438	Föst talning
466	54-18	4	Snæfellsnesvegur 150m austan Stykkishólmsvegur	107	214	39	-9	0,5000	Föst talning
1304	56-01	4	Vatnaleið	465	673	324	-9	0,6909	Föst talning
470	58-01	4	Stykkishólmsvegur norðan Snæfellsnesvegur	613	971	369	-9	0,6313	Föst talning
1306	59-02	4	Laxárdalsvegur á Laxárdalsheiði	69	141	22	-9	0,4894	Föst talning
1307	60-02	4	Vestfjarðarvegur á Bröttubrekku	492	799	274	-9	0,6158	Föst talning
474	60-05	4	Vestfjarðarvegur norðan Laxárdalsvegur	694	1125	411	-9	0,6169	Föst talning
1600	60-08	4	Vestfjarðarvegur við veðurstöð á Svínadal, ónákv. staðs.	395	677	199	-9	0,5835	Föst talning
1309	60-10	4	Vestfjarðarvegur í Gilsfirði	352	626	153	-9	0,5623	Föst talning
3998	60-23	4	Vestfjarðarvegur, Gillastaðamelar	189	334	92	-9	0,5659	Föst talning
1311	60-30	4	Vestfjarðarvegur á Klettshálsi	76	151	26	-9	0,5033	Föst talning
478	60-34	4	Vestfjarðarvegur austan Barðastrandarvegur, austan Vatnsdalsár	121	248	43	-9	0,4879	Föst talning
139	60-35	4	Vestfjarðarvegur 200m norðan Barðastrandarvegur	47	105	10	-9	0,4476	Föst talning
143	60-41	4	Vestfjarðarvegur við Ketilseyri í Dýrafirði.	198	287	122	-9	0,6899	Föst talning

## Yfirlit talningarstaða 2010

Fastnúmer	Vegnr. - kaflar.	Svæði	Vegheiti og staðsetning	ÁDU	SDU	VDU	Staða	Hlutfall ÁDU/SDU	Tegund talningar
4478	60-44	4	Vestfjarðavegur, Gemlufallsheiði	203	337	113	-9	0,6024	Föst talning
145	60-46	4	Vestfjarðavegur sunnan Súgandafjvegar í jarðgöngum, Breiðadalsleggur	444	633	316	-9	0,7014	Föst talning
147	60-47	4	Vestfjarðavegur norðan Súgandafjvegar í jarðgöngum, Tungudalsleggur	601	827	447	-9	0,7267	Föst talning
1315	61-23	4	Djúpvegur á Steingrímsfjarðarheiði	172	296	88	-9	0,5811	Föst talning
3878	61-24	4	Djúpvegur, Rauðamýri í Djúpi, akrein til Ísafjarðar	93	164	48	-9	0,5671	Föst talning
3879	61-24	4	Djúpvegur, Rauðamýri í Djúpi, akrein til Hólmavíkur	110	188	56	9	0,5851	Föst talning
1317	61-30	4	Djúpvegur við Ögur	170	302	81	-9	0,5629	Föst talning
151	61-35	4	Djúpvegur í Álftafirði við Hattareyri	182	323	86	-9	0,5635	Föst talning
604	61-40	4	Djúpvegur við Hafrafell	1025	1329	816	-9	0,7713	Föst talning
3318	61-45	4	Djúpvegur við veðurstöð í Óshlíð	776	951	633	-9	0,8160	Föst talning
484	62-01	4	Barðastrandarvegur við Vestfjarðaveg innan við Brjánslæk	124	256	39	-9	0,4844	Föst talning
1319	62-04	4	Barðastrandarvegur á Kleifaheiði	126	228	60	-9	0,5526	Föst talning
157	62-05	4	Barðastrandarvegur sunnan Bíldudalsvegur	193	338	96	-9	0,5710	Föst talning
4480	63-02	4	Bíldudalsvegur um Miklidal	209	300	150	-9	0,6967	Föst talning
1321	63-03	4	Bíldudalsvegur á Hálfðan	132	205	84	-9	0,6439	Föst talning
161	65-01	4	Súgandafjarðarvegur vestan Vestfjarðavegar í jarðgöngum, Botnsdalsleggur	233	317	181	-9	0,7350	Föst talning
3078	68-01	4	Innstrandavegur við Valdasteinsstaði, akrein til Hólmavíkur	89	155	46	-9	0,5742	Föst talning
3079	68-01	4	Innstrandavegur við Valdasteinsstaði, akrein til Reykjavíkur	98	163	54	9	0,6012	Föst talning
163	74-01	4	Skagastrandarvegur 450m frá Hringvegi	569	818	407	-9	0,6956	Föst talning
165	75-02	4	Sauðárkróksbraut 1,0km norðan við Varmahlíð	699	941	541	-9	0,7428	Föst talning
3138	75-03	4	Sauðárkróksbraut, akrein til norðurs	387	488	315	-9	0,7930	Föst talning
3139	75-03	4	Sauðárkróksbraut, akrein til suðurs	389	486	323	9	0,8004	Föst talning
167	76-01	4	Siglufjarðarvegur 250m norðan Hringvegur	239	323	187	-9	0,7399	Föst talning
1323	76-09	4	Siglufjarðarvegur við Almenningsnöf	224	383	121	-9	0,5849	Föst talning
2238	82-01	5	Ólafsfjarðarvegur við Spónsgerði, akrein til Ólafsfjarðar	655	863	508	-9	0,7590	Föst talning
2239	82-01	5	Ólafsfjarðarvegur við Spónsgerði, akrein frá Ólafsfirði	660	865	515	9	0,7630	Föst talning
2141	82-02	5	Ólafsfjarðarvegur norðan Hjalteyrarvegur	1160	1528	899	-9	0,7592	Skynditalning
4561	82-03	5	Ólafsfjarðarvegur sunnan Svarfaðardalsvegur	1342	1727	1070	6	0,7771	Skynditalning
3919	82-03	5	Ólafsfjarðarvegur við veðurstöð á Hámundarstaðahálsi	1126	1449	898	-9	0,7771	Föst talning
4562	82-03	5	Ólafsfjarðarvegur sunnan Dalvíkur, norðan Svarfaðardalsvegur	1678	2160	1339	6	0,7769	Skynditalning
4563	82-06	5	Ólafsfjarðarvegur í miðjum Múlagöngum	468	627	336	-9	0,7464	Skynditalning
606	82-06	5	Ólafsfjarðarvegur um Múlagöng	453	607	325	-9	0,7463	Föst talning
2150	83-01	5	Grenivíkurvegur við Hringveg	271	399	186	-9	0,6792	Skynditalning
2151	83-02	5	Grenivíkurvegur sunnan (vestan) Fnjóskadalsvegur eystri	236	347	162	-9	0,6801	Skynditalning
2152	83-03	5	Grenivíkurvegur norðan Fnjóskadalsvegur eystri	235	345	161	-9	0,6812	Skynditalning
2473	85-01	5	Norðausturvegur við Hringveg í grennd við Ljósavatn	507	778	337	-9	0,6517	Föst talning

## Yfirlit talningarstaða 2010

Fastnúmer	Vegnr. - kaflar.	Svæði	Vegheiti og staðsetning	ÁDU	SDU	VDU	Staða	Hlutfall ÁDU/SDU	Tegund talningar
4564	85-02	5	Norðausturvegur vestan Aðaldalsvegur	468	718	311	-9	0,6518	Skynditalning
2163	85-03	5	Norðausturvegur sunnan Kísilvegur	743	1110	492	-9	0,6694	Skynditalning
3338	85-04	5	Norðausturvegur sunnan Húsavíkur, akrein til Húsavíkur	506	756	335	9	0,6693	Föst talning
3339	85-04	5	Norðausturvegur sunnan Húsavíkur, akrein frá Húsavík	552	788	393	9	0,7005	Föst talning
388	85-06	5	Norðausturvegur norðan vegar á Húsavíkurfjall	486	732	308	-9	0,6639	Föst talning
3398	85-07	5	Norðausturvegur Tjörnes, akrein frá Húsavík	130	226	69	-9	0,5752	Föst talning
3399	85-07	5	Norðausturvegur Tjörnes, akrein til Húsavíkur	130	230	67	9	0,5652	Föst talning
4565	85-08	5	Norðausturvegur í Selvík	230	427	109	-9	0,5386	Skynditalning
2240	85-09	5	Norðausturvegur við veðurstöð á austanverðu Tjörnesi	222	412	105	-9	0,5388	Föst talning
4566	85-10	5	Norðausturvegur miðja vegu milli Hraunbrúnar og Garðs	228	424	108	-9	0,5377	Skynditalning
4567	85-11	5	Norðausturvegur við brú vestan Hólsfjallavegar	342	482	237	-9	0,7095	Skynditalning
177	85-13	5	Norðausturvegur 100m norðan Sandfellshagavegar	159	224	110	-9	0,7098	Föst talning
1325	85-23	5	Norðausturvegur á Hálsun (Fremri Háls)	69	97	46	-9	0,7113	Föst talning
1122	85-24	5	Norðausturvegur sunnan Öxarfjarðarheiðar	92	129	61	-9	0,7132	Skynditalning
4569	85-25	5	Norðausturvegur við brú yfir Laxá	114	147	89	-9	0,7755	Skynditalning
608	85-26	5	Norðausturvegur innan við Þórshöfn	256	332	200	-9	0,7711	Föst talning
1849	85-31	5	Norðausturvegur við sýslumörk á Brekknaheiði	62	91	41	-9	0,6813	Föst talning
1327	85-35	5	Norðausturvegur á Sandvíkurheiði	56	91	31	-9	0,6154	Föst talning
181	85-36	5	Norðausturvegur sunnan Strandhafnarvegur	89	149	50	-9	0,5973	Föst talning
183	85-40	5	Norðausturvegur vestan Hlíðavegar	114	157	81	-9	0,7261	Föst talning
1329	85-44	5	Norðausturvegur á Vopnafjarðarheiði	67	87	52	-9	0,7701	Föst talning
1332	87-01	5	Kísilvegur á Hólasandi	163	284	115	-9	0,5739	Föst talning
4570	87-01	5	Kísilvegur við Hringveg	183	319	129	6	0,5737	Skynditalning
4571	87-02	5	Kísilvegur á Hólasandi við veðurstöð	165	287	116	-9	0,5749	Skynditalning
4572	87-03	5	Kísilvegur á miðjum vegkafla við Geitafellsskóg	165	288	117	-9	0,5729	Skynditalning
2169	87-04	5	Kísilvegur norðan Hvammavegar	181	300	105	-9	0,6033	Skynditalning
187	87-05	5	Kísilvegur við Norðausturveg	260	431	151	-9	0,6032	Föst talning
4573	87-05	5	Kísilvegur við Norðausturveg	268	444	155	6	0,6036	Skynditalning
1334	92-03	5	Norðfjarðarvegur á Fagradal	761	995	594	6	0,7648	Föst talning
2046	92-03	5	Norðfjarðarvegur um Fagradal, akrein til norðurs	391	510	306	-9	0,7667	Föst talning
2047	92-03	5	Norðfjarðarvegur um Fagradal, akrein til suðurs	403	501	330	9	0,8044	Föst talning
193	92-05	5	Norðfjarðarvegur austan Suðurfjarðavegar	1250	1531	1030	-9	0,8165	Föst talning
195	92-07	5	Norðfjarðarvegur á Hólmahálsi	1079	1217	977	-9	0,8866	Föst talning
1336	92-09	5	Norðfjarðarvegur á Oddsskarði	436	517	386	-9	0,8433	Föst talning
1338	93-02	5	Seyðisfjarðarvegur á Fjarðarheiði	339	553	197	-9	0,6130	Föst talning
1850	94-01	5	Borgarfjarðarvegur norðan Mýness	271	434	171	-9	0,6244	Föst talning



## Yfirlit talningarstaða 2010

Fastnúmer	Vegnr. - kaflnr.	Svæði	Vegheiti og staðsetning	ÁDU	SDU	VDU	Staða	Hlutfall ÁDU/SDU	Tegund talningar
1340	94-07	5	Borgarfjarðarvegur á Vatnsskarði eystra	78	168	28	-9	0,4643	Föst talning
201	96-02	5	Suðurfjarðavegur sunnan Norðfjarðarvegur	634	793	530	-9	0,7995	Föst talning
3440	96-04	5	Suðurfjarðavegur í Fáskrúðsfjarðargöngum, akrein 1	277	339	230	-9	0,8171	Föst talning
3441	96-04	5	Suðurfjarðavegur í Fáskrúðsfjarðargöngum, akrein 2	284	358	234	9	0,7933	Föst talning
4418	96-05	5	Suðurfjarðavegur sunnan Fáskrúðsfjarðarganga	546	668	458	-9	0,8174	Föst talning
1851	96-08	5	Suðurfjarðavegur hjá Hafnarnesi í Fáskrúðsfirði	274	379	199	-9	0,7230	Föst talning
203	96-11	5	Suðurfjarðavegur austan Breiðdalsvíkurvegur	210	314	142	-9	0,6688	Föst talning
205	99-01	2	Hafnarvegur við Hringveg	1169	1652	847	-9	0,7076	Föst talning
339	204-01	2	Meðallandsvegur 100m sunnan Hringvegur	189	290	106	-9	0,6517	Föst talning
509	249-02	2	Þórsmerkurvegur austan gömlu Markarfljótsbrúar	109	252	20	-9	0,4325	Föst talning
341	253-01	2	Bakkavegur við Hringveg	237	324	185	-9	0,7315	Föst talning
207	305-01	2	Villingaholtsvegur 200m sunnan Hringvegur	333	366	282	-9	0,9098	Föst talning
211	365-01	2	Gjábakkavegur sunnan Þingvallavegar	308	632	65	-9	0,4873	Föst talning
215	413-01	3	Breiðholtsbraut austan Jaðarsels, akstursstefna til Reykjavíkur	6934	7117	6717	9	0,9743	Föst talning
613	413-01	3	Breiðholtsbraut austan Jaðarsels, akstursstefna frá Reykjavík	6691	6868	6482	-9	0,9742	Föst talning
218	429-01	3	Sandgerðisvegur norðan Reykjanesbrautar	1424	1462	1366	-9	0,9740	Föst talning
220	429-02	3	Sandgerðisvegur sunnan Sandgerðis	2472	2493	2450	-9	0,9916	Föst talning
224	509-01	4	Akranesvegur vestan Akrafjallsvegur	3049	3360	2792	-9	0,9074	Föst talning
226	518-01	4	Hálsasveitarvegur við Borgarfjarðarbraut	517	810	322	-9	0,6383	Föst talning
131	520-01	4	Dragavegur 500m norðan Hvalfjarðarvegur	115	230	33	-9	0,5000	Föst talning
492	533-03	4	Álftaneshreppsvegur 700m sunnan við Snæfellsnesveg	71	97	51	-9	0,7320	Föst talning
4639	570-01	4	Jökulhálsleið við Útnesveg, suðurendi	52	104	18	-9	0,5000	Föst talning
4638	572-01	4	Dritvíkurvegur við Djúpalón	83	167	29	-9	0,4970	Skynditalning
228	574-01	4	Útnesvegur 150m vestan Snæfellsnesvegur	208	421	72	-9	0,4941	Föst talning
4458	579-01	4	Öndverðarnesvegur við Útnesveg	57	105	24	-9	0,5429	Föst talning
230	590-01	4	Klofningsvegur við Vestfjarðaveg	79	113	54	-9	0,6991	Föst talning
232	643-02	4	Strandavegur við Djúpveg	130	245	56	-9	0,5306	Föst talning
616	711-07	4	Vatnsnesvegur við Hringveg	73	121	42	-9	0,6033	Föst talning
618	724-01	4	Reykjabraut 1,5km austan Hringvegur	94	137	65	-9	0,6861	Föst talning
238	731-03	4	Svínvetningabraut 300m frá Hringvegi	99	168	59	-9	0,5893	Föst talning
2018	744-02	4	Þverárfjallsvegur, Þverárfjall veðurstöð	363	529	252	-9	0,6862	Föst talning
240	752-01	4	Skagafjarðarvegur við Hringveg	372	554	258	-9	0,6715	Föst talning
2133	806-01	5	Tunguvegur við Svarfaðardalsveg	103	132	82	-9	0,7803	Skynditalning
2134	807-01	5	Skíðadalsvegur við Ólafsfjarðarveg	161	207	129	-9	0,7778	Skynditalning
2136	808-01	5	Árskógssandsvegur við Ólafsfjarðarveg	373	480	298	-9	0,7771	Skynditalning
2137	809-01	5	Hauganesvegur við Ólafsfjarðarveg	287	370	229	-9	0,7757	Skynditalning

## Yfirlit talningarstaða 2010

Fastnúmer	Vegnr. - kaflannr.	Svæði	Vegheiti og staðsetning	ÁDU	SDU	VDU	Staða	Hlutfall ÁDU/SDU	Tegund talningar
2140	815-01	5	Hörgárdalsvegur við Ólafsfjarðarveg	167	220	129	6	0,7591	Skynditalning
2139	815-01	5	Hörgárdalsvegur við Hringveg	70	92	54	-9	0,7609	Skynditalning
4574	816-01	5	Dagverðareyraryrvegur við Hringveg	138	182	107	-9	0,7582	Skynditalning
4575	816-01	5	Dagverðareyraryrvegur við Ólafsfjarðarveg	52	68	40	6	0,7647	Skynditalning
4576	820-01	5	Flugvallarvegur Akureyri við Eyjafjarðarbraut vestri	1239	1502	1040	-9	0,8249	Skynditalning
242	821-00	5	Eyjafjarðarbraut vestri sunnan við Hringveg	4052	4913	3402	-9	0,8248	Föst talning
4577	821-01	5	Eyjafjarðarbraut vestri sunnan Flugvallavegar, Akureyri	2071	2512	1739	-9	0,8244	Skynditalning
2147	821-02	5	Eyjafjarðarbraut vestri innan nyrðri enda Kristnesvegar	1282	1665	961	-9	0,7700	Skynditalning
244	821-03	5	Eyjafjarðarbraut vestri 50m innan Miðbrautar	548	712	411	-9	0,7697	Föst talning
4579	821-05	5	Eyjafjarðarbraut vestri innan við Eyjafjarðarbraut eystri	192	250	144	-9	0,7680	Skynditalning
4580	821-06	5	Eyjafjarðarbraut vestri innan við Gullbrekkuveg	62	80	46	-9	0,7750	Skynditalning
4581	822-01	5	Kristnesvegur við Eyjafjarðarbraut vestri	131	170	98	-9	0,7706	Skynditalning
4598	826-01	5	Hólavegur austan við brú rétt við bæinn Sandhóla	77	100	58	-9	0,7700	Skynditalning
4599	826-01	5	Hólavegur austan við brú rétt við bæinn Vatnsenda	34	44	25	9	0,7727	Skynditalning
2149	828-01	5	Veigastaðavegur við Hringveg	439	552	348	-9	0,7953	Skynditalning
4600	829-01	5	Eyjafjarðarbraut eystri norðan við Freyvang	371	467	294	6	0,7944	Skynditalning
246	829-01	5	Eyjafjarðarbraut eystri sunnan við Hringveg	1064	1338	843	-9	0,7952	Föst talning
4601	829-02	5	Eyjafjarðarbraut eystri austan við brú hjá Möðruvöllum	86	108	68	6	0,7963	Skynditalning
4602	830-02	5	Svalbarðseyrarsvegur við Hringveg	451	546	378	-9	0,8260	Skynditalning
2153	832-01	5	Vaðlaheiðarvegur við Veigastaðaveg	129	162	102	-9	0,7963	Skynditalning
4603	832-02	5	Vaðlaheiðarvegur ofan við efsta bústað, Sigluvík	5	12	0	-9	0,4167	Skynditalning
2154	833-01	5	Illugastaðavegur við Hringveg	273	457	156	-9	0,5974	Skynditalning
248	835-01	5	Fnjóskadalsvegur eystri við Hringveg	66	110	39	-9	0,6000	Föst talning
2156	835-02	5	Fnjóskadalsvegur eystri við Grenivíkurveg	60	99	35	-9	0,6061	Skynditalning
2157	836-01	5	Vaglaskógarvegur við Hringveg	28	47	17	-9	0,5957	Skynditalning
4604	837-03	5	Hlíðarfjallsvegur neðan við bæina Glerá 1 og 2	270	327	226	-9	0,8257	Skynditalning
2158	842-01	5	Bárðardalsvegur vestri við Hringveg	60	99	35	-9	0,6061	Skynditalning
4605	842-02	5	Bárðardalsvegur vestri norðan við bæinn Sandhauga	43	71	25	-9	0,6056	Skynditalning
4606	842-03	5	Bárðardalsvegur vestri sunnan við Bárðardalsveg eystri 844-02	42	70	25	-9	0,6000	Skynditalning
4607	842-04	5	Bárðardalsvegur vestri sunnan við Halldórsstaði 1	35	60	19	-9	0,5833	Skynditalning
2159	844-01	5	Bárðardalsvegur eystri við Hringveg	55	92	33	-9	0,5978	Skynditalning
4608	844-02	5	Bárðardalsvegur eystri við Bárðardalsveg vestri, milli brúa	38	64	23	-9	0,5938	Skynditalning
2160	845-01	5	Aðaldalsvegur við Hringveg	324	467	232	-9	0,6938	Skynditalning
4609	845-02	5	Aðaldalsvegur sunnan við Norðausturveg	357	514	256	6	0,6946	Skynditalning
619	845-02	5	Aðaldalsvegur við Norðausturveg	348	502	250	-9	0,6932	Föst talning
4610	848-01	5	Mývatnssveitarvegur við Hringveg, austan við Arnarvatn 4	504	774	335	-9	0,6512	Skynditalning

## Yfirlit talningarstaða 2010

Fastnúmer	Vegnr. - kaflanr.	Svæði	Vegheiti og staðsetning	ÁDU	SDU	VDU	Staða	Hlutfall ÁDU/SDU	Tegund talningar
4612	848-02	5	Mývatnssveitarvegur sunnan við réttir	877	1345	583	-9	0,6520	Skynditalning
2165	860-01	5	Grjótagjárvegur við Hringveg hjá Bjarnarflagi	98	184	45	-9	0,5326	Skynditalning
4613	862-01	5	Dettifossvegur við Hringveg	24	48	9	-9	0,5000	Skynditalning
4658	862-02	5	Dettifossvegur um 800m sunnan við Vesturdalsveg	26	52	10	-9	0,5000	Skynditalning
4614	862-04	5	Dettifossvegur við Norðausturveg	63	124	25	-9	0,5081	Skynditalning
4616	864-00	5	Hólsfjallavegur við Hringveg	128	253	50	-9	0,5059	Skynditalning
4664	864-02	5	Hólsfjallavegur um 270m sunnan við Dettifossveg eystri	117	231	46	-9	0,5065	Skynditalning
4663	864-03	5	Hólsfjallavegur um 150m norðan við Dettifossveg eystri	82	161	32	-9	0,5093	Skynditalning
4617	864-04	5	Hólsfjallavegur við Norðausturveg (annar teljari er norðan Hafursstaða)	118	232	46	-9	0,5086	Skynditalning
1114	870-01	5	Sléttuvegur sunnan Kópaskersvegur	180	254	125	-9	0,7087	Skynditalning
4619	883-01	5	Goðafossvegur við Hringveg	339	589	182	-9	0,5756	Skynditalning
4620	884-01	5	Dimmuborgavegur við Mývatnssveitarveg	270	506	124	-9	0,5336	Skynditalning
4621	885-01	5	Námaskarðsvegur við Hringveg	296	585	110	-9	0,5060	Skynditalning
4661	888-01	5	Vesturdalsvegur um 50m frá Dettifossvegi	52	103	21	-9	0,5049	Skynditalning
4662	890-01	5	Dettifossvegur eystri um 100m vestan Hólsfjallavegar	169	333	66	-9	0,5075	Skynditalning
4659	910-09	5	Austurleið um 900m vestan við Snæfellsleið	31	83	2	-9	0,3735	Skynditalning
3768	910-10	5	Austurleið 900 m austan Snæfellsleiðar	36	95	3	-9	0,3789	Skynditalning
2455	910-12	5	Austurleið, vestan Fljótsdalsvegur	51	125	6	-9	0,4080	Föst talning
252	917-01	5	Hlíðarvegur við Hringveg við Fossvelli	96	169	45	-9	0,5680	Föst talning
254	917-04	5	Hlíðarvegur austan í Hellisheiði eystri	30	77	0	-9	0,3896	Föst talning
256	925-04	5	Hróarstunguvegur við Hringveg í nágrenni Urriðavatns	112	143	93	-9	0,7832	Föst talning
258	931-09	5	Upphéraðsvegur við Gunnlaugsstaði	341	594	183	-9	0,5741	Föst talning
2040	933-01	5	Fljótsdalsvegur sunnan Mela, akrein til suðvestur í átt að Skriðuklaustri	86	151	45	9	0,5695	Föst talning
2041	933-01	5	Fljótsdalsvegur sunnan Mela, akrein til norðaustur í átt frá Skriðuklaustri	95	170	49	-9	0,5588	Föst talning
2618	939-02	5	Axarvegur við veðurstöð	84	185	14	-9	0,4541	Föst talning
2471	947-01	5	Desjamýravegur, norðan við Fjarðará	103	175	60	6	0,5886	Föst talning
4640	5033-01	4	Hagamelsvegur, við Hringveg	288	304	273	-9	0,9474	Skynditalning
1524	F26-13	5	Sprengisandsvegur norðan Nýjadals	13	36	1	-9	0,3611	Skynditalning
3554	F910-01	5	Austurleið um 4 km austan Sprengisandsleiðar	4	11	0	-9	0,3636	Skynditalning
4660	F910-08	5	Austurleið um 360m sunnan gatnamóta 910-07	5	12	0	-9	0,4167	Skynditalning
3720	F923-05	5	Jökuldalsvegur sunnan Aðalbóls	4	10	0	-9	0,4000	Skynditalning



**Umferðartölur  
2010**

## Umferðartölur 2010

Vegnr	Kaflnr	Vegheiti	Heiti upphafspunkts	Heiti endapunkts	Lengd	ÁDU	SDU	VDU	Eknir þ. km
1	a1	Hringvegur	Sýslumörk, sýslusteinn	Núpsstaður	9,01	328	660	119	1.079
1	a2	Hringvegur	Núpsstaður	Dalshöfðavegur (2019-01)	11,18	360	655	161	1.469
1	a3	Hringvegur	Dalshöfðavegur (2019-01)	Foss	9,44	414	696	221	1.426
1	a4	Hringvegur	Foss	Klausturvegur (205-01)	11,48	506	873	251	2.119
1	a6	Hringvegur	Klausturvegur (205-01)	Skál	13,05	467	863	229	2.226
1	a7	Hringvegur	Skál	Skaftártunguvegur (208-00)	10,24	430	785	185	1.607
1	a8	Hringvegur	Skaftártunguvegur (208-00)	Hrífunesvegur (209-01)	9,33	458	828	184	1.560
1	a9	Hringvegur	Hrífunesvegur (209-01)	Álftaversvegur (211-01)	5,65	434	793	186	895
1	b0	Hringvegur	Álftaversvegur (211-01)	Dýralækur tvö austustu ræsin	12,09	415	765	171	1.831
1	b1	Hringvegur	Dýralækur tvö austustu ræsin	Hjörleifshöfði	8,79	413	762	179	1.325
1	b2	Hringvegur	Hjörleifshöfði	Vík, vesturgafli Víkurprjóns	12,04	451	833	200	1.981
1	b3	Hringvegur	Vík, vesturgafli Víkurprjóns	Vík, Mýrarvegur, skurður t.v.	0,72	2153	2655	1962	566
1	b4	Hringvegur	Vík, Mýrarvegur, skurður t.v.	Dyrhólavegur (218-01)	12,07	720	1180	406	3.173
1	b5	Hringvegur	Dyrhólavegur (218-01)	Sýslumörk (vegrist)	14,29	615	1020	329	3.208
1	b6	Hringvegur	Sýslumörk (vegrist)	Raufarfellsvegur (242-01) vestri endi	12,44	637	1004	328	2.892
1	b7	Hringvegur	Raufarfellsvegur (242-01) vestri endi	Sandhólavegur (247-01) eystri endi	13,10	746	1157	392	3.567
1	b8	Hringvegur	Sandhólavegur (247-01) eystri endi	Dímonarvegur (250-01)	11,82	893	1363	482	3.854
1	b9	Hringvegur	Dímonarvegur (250-01)	Bakkavegur (253-01)	6,02	1097	1519	728	2.410
1	c0	Hringvegur	Bakkavegur (253-01)	Hvolsvöllur, Hlíðarvegur	10,13	1526	2038	1090	5.641
1	c1	Hringvegur	Hvolsvöllur, Hlíðarvegur	Hvolsvöllur, Hvolsgata	0,28	3743	4491	3228	383
1	c2	Hringvegur	Hvolsvöllur, Hvolsgata	Oddavegur (266-01)	7,62	2230	3007	1545	6.202
1	c3	Hringvegur	Oddavegur (266-01)	Hella, Þrúðvangur	4,99	2380	3263	1599	4.335
1	c4	Hringvegur	Hella, Þrúðvangur	Þykkvabæjarvegur (25-01)	0,84	3278	4559	2152	1.005
1	c5	Hringvegur	Þykkvabæjarvegur (25-01)	Rauðalækur (brú)	3,04	2545	3509	1692	2.824
1	c7	Hringvegur	Rauðalækur (brú)	Landvegur (26-01)	3,50	2401	3412	1512	3.067
1	c8	Hringvegur	Landvegur (26-01)	Sýslumörk, Þjórsá	10,24	2533	3571	1640	9.467
1	d1	Hringvegur	Sýslumörk, Þjórsá	Skeiðavegur (30-01)	3,18	2597	3560	1767	3.014
1	d2	Hringvegur	Skeiðavegur (30-01)	Gaulverjabæjarvegur (33-01)	13,69	3562	4611	2579	17.799
1	d3	Hringvegur	Gaulverjabæjarvegur (33-01)	Selfoss, Laugardælavegur (3020-01)	0,23	4683	5820	3545	393
1	d4	Hringvegur	Selfoss, Laugardælavegur (3020-01)	Selfoss, Eyrarbyggðavegur (34-01)	1,30	14861	19303	10939	7.052
1	d5	Hringvegur	Selfoss, Eyrarbyggðavegur (34-01)	Biskupstungnabraut (35-01)	1,78	8344	10430	6773	5.421
1	d6	Hringvegur	Biskupstungnabraut (35-01)	Þorlákshafnarvegur (38-01)	10,48	7126	8955	5557	27.258
1	d8	Hringvegur	Þorlákshafnarvegur (38-01)	Þrengslavegur (39-01), brú	16,63	6686	8416	5136	40.585
1	d9	Hringvegur	Þrengslavegur (39-01), brú	Sýslumörk (skilti)	4,41	7871	9744	6158	12.670
1	e1	Hringvegur	Sýslumörk (skilti)	Nesjavallaleið (435-00)	9,79	8384	10380	6560	29.960
1	e2	Hringvegur	Nesjavallaleið (435-00)	Breiðholtsbraut (413-01)	3,41	8923	11103	6892	11.106
1	e3	Hringvegur	Breiðholtsbraut (413-01)	Nesbraut (49-01)	2,38	15687	17024	14410	13.627
1	f2	Hringvegur	Nesbraut (49-01)	Úlfarsfellsvegur	2,23	41228	42633	38179	33.558

## Umferðartölur 2010

Vegnr	Kaflanr	Vegheiti	Heiti upphafspunkts	Heiti endapunkts	Lengd	ÁDU	SDU	VDU	Eknir þ. km
1	f3	Hringvegur	Úlfarsfellsvegur	Reykjavegur	4,78	23133	25202	21395	40.360
1	f4	Hringvegur	Reykjavegur	Þingvallavegur (36-12)	1,61	12788	13872	10216	7.515
1	f5	Hringvegur	Þingvallavegur (36-12)	Brautarholtsvegur (458-01)	11,96	6884	8829	5322	30.051
1	f6	Hringvegur	Brautarholtsvegur (458-01)	Hvalfjarðarvegur (47-01)	3,61	5988	7770	4587	7.890
1	f7	Hringvegur	Hvalfjarðarvegur (47-01)	Hvalfjarðargöng, syðri endi	0,94	5377	6906	4224	1.845
1	f8	Hringvegur	Hvalfjarðargöng, syðri endi	Hvalfjarðargöng, nyrðri endi	5,76	5377	6906	4224	11.305
1	g0	Hringvegur	Hvalfjarðargöng, nyrðri endi	Akrafjallsvegur (51-01) við Innrihólm	0,48	5377	6906	4224	942
1	g1	Hringvegur	Akrafjallsvegur (51-01) við Innrihólm	Akrafjallsvegur (51-02) við Urriðaa	10,93	4007	5350	3012	15.984
1	g2	Hringvegur	Akrafjallsvegur (51-02) við Urriðaa	Hvalfjarðarvegur (47-12)	1,10	4177	5791	2963	1.677
1	g3	Hringvegur	Hvalfjarðarvegur (47-12)	Hafnarvegur (5087-01)	11,64	3927	5444	2786	16.684
1	g4	Hringvegur	Hafnarvegur (5087-01)	Borgarfjarðarbraut (50-01)	8,41	3702	5291	2508	11.364
1	g5	Hringvegur	Borgarfjarðarbraut (50-01)	Borgarnes, Borgarbraut	2,48	3914	5427	2832	3.543
1	g6	Hringvegur	Borgarnes, Borgarbraut	Hrafnaklettur	1,15	8563	10205	8192	3.594
1	g7	Hringvegur	Hrafnaklettur	Snæfellsnesvegur (54-02)	0,80	7952	10167	7438	2.322
1	g8	Hringvegur	Snæfellsnesvegur (54-02)	Hvítárvallavegur (510-01)	8,60	2401	3603	1708	7.536
1	g9	Hringvegur	Hvítárvallavegur (510-01)	Borgarfjarðarbraut (50-05)	9,12	2134	3245	1330	7.104
1	h0	Hringvegur	Borgarfjarðarbraut (50-05)	Laxfoss	7,74	2089	3266	1249	5.903
1	h1	Hringvegur	Laxfoss	Vestfjarðavegur (60-01)	9,95	1828	2859	1092	6.639
1	h2	Hringvegur	Vestfjarðavegur (60-01)	Norðurárdalsvegur (528-02)	10,70	1336	2082	787	5.218
1	h3	Hringvegur	Norðurárdalsvegur (528-02)	Norðurá við Fornahvamm	9,02	1266	2011	750	4.168
1	h4	Hringvegur	Norðurá við Fornahvamm	Sýslumörk (skilti)	11,46	1237	1916	728	5.174
1	j1	Hringvegur	Sýslumörk (skilti)	Miklagil (skilti)	10,83	1186	1815	753	4.688
1	j2	Hringvegur	Miklagil (skilti)	Innstrandavegur (68-01)	9,98	1263	1952	773	4.601
1	k1	Hringvegur	Innstrandavegur (68-01)	Hrútatunguvegur (701-01)	0,91	1223	1945	729	406
1	k2	Hringvegur	Hrútatunguvegur (701-01)	Reykjaskólavegur (7020-01)	11,35	1226	1942	734	5.079
1	k3	Hringvegur	Reykjaskólavegur (7020-01)	Heggstaðanesvegur (702-02)	11,87	1225	1947	723	5.307
1	k4	Hringvegur	Heggstaðanesvegur (702-02)	Hvammstangavegur (72-01)	4,07	1297	2074	773	1.926
1	k5	Hringvegur	Hvammstangavegur (72-01)	Vatnsnesvegur (711-07)	7,00	1324	2066	820	3.383
1	k6	Hringvegur	Vatnsnesvegur (711-07)	Víðidalsvegur (715-02) eystri endi	10,57	1246	1952	757	4.807
1	k7	Hringvegur	Víðidalsvegur (715-02) eystri endi	Gljúfurá	11,68	1175	1864	706	5.009
1	k8	Hringvegur	Gljúfurá	Reykjabraut (724-01)	11,41	1249	1984	750	5.203
1	k9	Hringvegur	Reykjabraut (724-01)	Svínvetningabraut (731-01)	11,40	1447	2302	871	6.021
1	m0	Hringvegur	Svínvetningabraut (731-01)	Blönduós, Efstabraut	0,84	3225	3580	3388	989
1	m1	Hringvegur	Blönduós, Efstabraut	Skagastrandarvegur (74-01)	1,45	1336	2115	826	707
1	m2	Hringvegur	Skagastrandarvegur (74-01)	Hvammuvegur (7378-01)	13,26	946	1492	584	4.579
1	m3	Hringvegur	Hvammuvegur (7378-01)	Svínvetningabraut (731-03)	11,32	870	1354	550	3.595
1	m4	Hringvegur	Svínvetningabraut (731-03)	Víðivörðuás, veðurstöð (mastur)	8,95	881	1418	533	2.878
1	m5	Hringvegur	Víðivörðuás, veðurstöð (mastur)	Skagafjarðarvegur (752-01)	14,17	851	1288	575	4.403

## Umferðartölur 2010

Vegnr	Kaflnr	Vegheiti	Heiti upphafspunkts	Heiti endapunkts	Lengd	ÁDU	SDU	VDU	Eknir þ. km
1	m6	Hringvegur	Skagafjarðarvegur (752-01)	Sauðárkróksbraut (75-02)	0,75	1406	2022	1030	385
1	m7	Hringvegur	Sauðárkróksbraut (75-02)	Siglufjarðarvegur (76-01)	4,82	1172	1799	710	2.062
1	m8	Hringvegur	Siglufjarðarvegur (76-01)	Miklibær	5,33	1148	1699	731	2.233
1	m9	Hringvegur	Miklibær	Kjálkavegur (759-01)	11,10	1123	1599	752	4.550
1	n0	Hringvegur	Kjálkavegur (759-01)	Fremrikotavegur (7570-01)	9,74	1113	1594	801	3.957
1	n1	Hringvegur	Fremrikotavegur (7570-01)	Sýslumörk, Grjótá (ræsi)	10,63	962	1435	662	3.733
1	p1	Hringvegur	Sýslumörk, Grjótá (ræsi)	Öxnadalsá	10,45	950	1474	605	3.624
1	p2	Hringvegur	Öxnadalsá	Þverá (bær)	9,90	988	1530	629	3.570
1	p3	Hringvegur	Þverá (bær)	Hörgárdalsvegur (815-01)	10,59	1041	1612	662	4.024
1	p4	Hringvegur	Hörgárdalsvegur (815-01)	Ólafsfjarðarvegur (82-01)	11,46	1208	1774	852	5.054
1	p5	Hringvegur	Ólafsfjarðarvegur (82-01)	Dagverðareyriarvegur (816-01)	2,99	2629	3583	1985	2.869
1	p6	Hringvegur	Dagverðareyriarvegur (816-01)	Akureyri, Hlíðarbraut	4,92	3180	4282	2395	5.711
1	p7	Hringvegur	Akureyri, Hlíðarbraut	Akureyri, Aðalstræti	3,35	15561	15809	15747	19.027
1	p8	Hringvegur	Akureyri, Aðalstræti	Eyjafjarðarbraut vestri (821-00)	0,32	6854	8239	5908	801
1	p9	Hringvegur	Eyjafjarðarbraut vestri (821-00)	Eyjafjarðarbraut eystri (829-01)	1,58	3321	4548	2499	1.915
1	q0	Hringvegur	Eyjafjarðarbraut eystri (829-01)	Veigastaðavegur (828-01)	2,13	2222	3268	1525	1.727
1	q1	Hringvegur	Veigastaðavegur (828-01)	Svalbarðseyriarvegur (830-02)	7,10	1851	2722	1270	4.797
1	q2	Hringvegur	Svalbarðseyriarvegur (830-02)	Grenivíkurvegur (83-01)	5,52	1477	2337	868	2.975
1	q3	Hringvegur	Grenivíkurvegur (83-01)	Illugastaðavegur (833-01)	13,42	1256	2101	716	6.152
1	q4	Hringvegur	Illugastaðavegur (833-01)	Fnjóskadalsvegur eystri (835-01)	0,89	1064	1780	607	346
1	q5	Hringvegur	Fnjóskadalsvegur eystri (835-01)	Norðauturvegur (85-01)	13,83	1027	1694	606	5.184
1	q6	Hringvegur	Norðauturvegur (85-01)	Bárðardalsvegur eystri (844-01)	4,34	697	1211	374	1.104
1	q7	Hringvegur	Bárðardalsvegur eystri (844-01)	Aðaldalsvegur (845-01)	9,65	651	1131	349	2.293
1	q8	Hringvegur	Aðaldalsvegur (845-01)	Brúnarvegur (8734-01)	10,05	529	971	279	1.941
1	q9	Hringvegur	Brúnarvegur (8734-01)	Mývatnssveitarvegur (848-01)	12,64	471	883	217	2.173
1	r0	Hringvegur	Mývatnssveitarvegur (848-01)	Kísilvegur (87-01)	12,38	308	535	165	1.392
1	r1	Hringvegur	Kísilvegur (87-01)	Mývatnssveitarvegur (848-02)	3,94	471	818	253	677
1	r2	Hringvegur	Mývatnssveitarvegur (848-02)	Jarðbaðsvegur (8815-01)	2,70	751	1153	499	740
1	r3	Hringvegur	Jarðbaðsvegur (8815-01)	Veðurstöð, mastur	17,56	376	683	164	2.412
1	r4	Hringvegur	Veðurstöð, mastur	Dettifossvegur (862-01)	5,73	302	592	116	632
1	r5	Hringvegur	Dettifossvegur (862-01)	Jökulsá (ankeri)	9,89	273	539	101	985
1	r6	Hringvegur	Jökulsá (ankeri)	Hólsfjallavegur (864-00)	0,75	283	544	112	77
1	r7	Hringvegur	Hólsfjallavegur (864-00)	Sýslumörk, Biskupsháls (skilti)	10,10	278	534	114	1.025
1	s1	Hringvegur	Sýslumörk, Biskupsháls (skilti)	Víðidalur	7,88	293	555	125	843
1	s2	Hringvegur	Víðidalur	Möðrudalsleið (901-01)	8,69	293	555	125	929
1	s3	Hringvegur	Möðrudalsleið (901-01)	Langadalsá (ræsi)	8,10	281	521	124	831
1	s4	Hringvegur	Langadalsá (ræsi)	Norðauturvegur (85-44)	12,03	280	516	125	1.229
1	s5	Hringvegur	Norðauturvegur (85-44)	Möðrudalsleið (901-03)	19,94	271	478	130	1.972

## Umferðartölur 2010

Vegnr	Kaflnr	Vegheiti	Heiti upphafspunkts	Heiti endapunkts	Lengd	ÁDU	SDU	VDU	Eknir þ. km
1	s6	Hringvegur	Möðrudalsleið (901-03)	Jökuldalsvegur (923-01)	8,77	342	625	164	1.095
1	s7	Hringvegur	Jökuldalsvegur (923-01)	Jökuldalsvegur eystri (924-01)	8,44	349	614	168	1.075
1	s8	Hringvegur	Jökuldalsvegur eystri (924-01)	Hvanná (bær)	9,70	384	616	219	1.360
1	s9	Hringvegur	Hvanná (bær)	Hlíðarvegur (917-01)	11,51	431	691	247	1.811
1	t0	Hringvegur	Hlíðarvegur (917-01)	Skóghlíðarvegur (9251-01)	8,99	511	824	294	1.677
1	t1	Hringvegur	Skóghlíðarvegur (9251-01)	Fellabær, Upphéraðsvegur	11,24	559	903	320	2.292
1	t2	Hringvegur	Fellabær, Upphéraðsvegur	Fellabær, Lagarbraut	0,17	3240	4077	2660	201
1	t3	Hringvegur	Fellabær, Lagarbraut	Norðfjarðarvegur (92-00)	2,52	3104	3852	2571	2.855
1	t4	Hringvegur	Norðfjarðarvegur (92-00)	Upphéraðsvegur (931-09)	11,00	778	1270	452	3.125
1	t5	Hringvegur	Upphéraðsvegur (931-09)	Litlasandfell	10,28	217	385	107	814
1	t6	Hringvegur	Litlasandfell	Skriðdalsvegur (937-02)	7,38	158	325	55	426
1	t7	Hringvegur	Skriðdalsvegur (937-02)	Axarvegur (939-01)	15,13	102	264	15	563
1	t8	Hringvegur	Axarvegur (939-01)	Sel	12,11	41	88	10	181
1	t9	Hringvegur	Sel	Innri-Kleifarvegur (9622-01)	11,44	56	93	12	234
1	u0	Hringvegur	Innri-Kleifarvegur (9622-01)	Suðurfjarðavegur (96-11)	13,87	99	150	36	500
1	u1	Hringvegur	Suðurfjarðavegur (96-11)	Skrúðskambur	9,73	167	282	93	593
1	u2	Hringvegur	Skrúðskambur	Fossgerði	10,82	175	295	102	691
1	u3	Hringvegur	Fossgerði	Gautavíkurvegur (9657-01)	9,39	147	283	79	504
1	u4	Hringvegur	Gautavíkurvegur (9657-01)	Axarvegur (939-02)	12,22	165	288	89	736
1	u5	Hringvegur	Axarvegur (939-02)	Urðarteigsvegur (9671-01)	12,90	211	411	88	993
1	u6	Hringvegur	Urðarteigsvegur (9671-01)	Djúpavogsvegur (98-01)	7,97	253	492	105	736
1	u7	Hringvegur	Djúpavogsvegur (98-01)	Hamar	10,23	313	550	166	1.169
1	u8	Hringvegur	Hamar	Melrakkanes	7,98	249	437	132	725
1	u9	Hringvegur	Melrakkanes	Hofsvegur (9692-01)	13,00	217	433	82	1.030
1	v0	Hringvegur	Hofsvegur (9692-01)	Þvottárvegur (9699-01)	7,65	222	438	89	620
1	v1	Hringvegur	Þvottárvegur (9699-01)	Krossanes, sýslusteinn	7,59	213	420	86	590
1	v2	Hringvegur	Krossanes, sýslusteinn	Össurá (skilti)	13,26	225	443	90	1.089
1	v3	Hringvegur	Össurá (skilti)	Brekkuvegur (9712-01)	11,24	243	434	148	997
1	v4	Hringvegur	Brekkuvegur (9712-01)	Þorgeirsstaðavegur (9717-01)	10,23	303	550	121	1.131
1	v5	Hringvegur	Þorgeirsstaðavegur (9717-01)	Hornsvegur	9,97	311	612	132	1.132
1	v6	Hringvegur	Hornsvegur	Hafnarvegur (99-01)	6,67	417	686	230	1.015
1	v7	Hringvegur	Hafnarvegur (99-01)	Nesjaþorp, Meðalfellsvegur (9765-01)	3,28	867	1211	647	1.037
1	v8	Hringvegur	Nesjaþorp, Meðalfellsvegur (9765-01)	Hoffellsvegur (984-01)	8,58	600	839	448	1.880
1	v9	Hringvegur	Hoffellsvegur (984-01)	Hólmsvegur (9822-01)	15,33	383	766	132	2.143
1	x0	Hringvegur	Hólmsvegur (9822-01)	Smyrlabjargavegur (9832-01)	14,40	309	604	131	1.624
1	x1	Hringvegur	Smyrlabjargavegur (9832-01)	Kálfafellsstaður	10,48	312	610	132	1.193
1	x2	Hringvegur	Kálfafellsstaður	Reynivallavegur (9857-01)	11,19	307	612	124	1.254
1	x3	Hringvegur	Reynivallavegur (9857-01)	Jökulsá (ankeri)	11,74	292	598	107	1.251

## Umferðartölur 2010

Vegnr	Kaflnr	Vegheiti	Heiti upphafspunkts	Heiti endapunkts	Lengd	ÁDU	SDU	VDU	Eknir þ. km
1	x4	Hringvegur	Jökulsá (ankeri)	Fjallsá	10,83	311	636	114	1.229
1	x5	Hringvegur	Fjallsá	Kvíá	8,38	304	622	111	930
1	x6	Hringvegur	Kvíá	Mýri (bær)	12,34	314	643	115	1.414
1	x7	Hringvegur	Mýri (bær)	Kotá	9,10	331	669	120	1.099
1	x8	Hringvegur	Kotá	Svínafellsvegur (9797-01)	8,76	349	702	129	1.116
1	x9	Hringvegur	Svínafellsvegur (9797-01)	Skaftafellsvegur (998-01)	5,00	410	824	151	748
1	y0	Hringvegur	Skaftafellsvegur (998-01)	Sæluhúsavatn	10,23	308	633	106	1.150
1	y1	Hringvegur	Sæluhúsavatn	Gígja	13,98	322	655	97	1.643
1	y2	Hringvegur	Gígja	Sýslumörk, sýslusteinn	1,46	324	660	97	173
<b>Samtals vegur 1</b>					<b>1331,88</b>				<b>690.751</b>
22	01	Dalavegur	Básaskersbryggja	Fellavegur	1,53	3773	4261	3275	2.107
22	02	Dalavegur	Fellavegur	Flugstöð	0,91	1138	1283	986	378
<b>Samtals vegur 22</b>					<b>2,44</b>				<b>2.485</b>
25	01	Þykkvabæjarvegur	Hringvegur (1-c5)	Hrafntóftir	4,94	394	498	293	710
25	02	Þykkvabæjarvegur	Hrafntóftir	Þykkvibær, (Háfsvegur)	10,89	224	283	167	890
<b>Samtals vegur 25</b>					<b>15,83</b>				<b>1.601</b>
26	01	Landvegur	Hringvegur (1-c8)	Hagabraut (286-02) nyrðri endi	8,98	569	806	395	1.865
26	02	Landvegur	Hagabraut (286-02) nyrðri endi	Múli	13,93	350	510	247	1.780
26	03	Landvegur	Múli	Þingskálavegur (268-03)	14,09	148	219	77	761
26	04	Landvegur	Þingskálavegur (268-03)	Landmannaleið (F225-01)	11,76	133	201	70	571
26	05	Landvegur	Landmannaleið (F225-01)	Ísakot	3,16	102	155	55	118
26	06	Landvegur	Ísakot	Þjórárdalsvegur (32-11)	10,74	69	105	36	270
26	07	Sprengisandsleið	Þjórárdalsvegur (32-11)	Hrauneyjafossvirkjun	14,44	99	208	40	522
26	08	Sprengisandsleið	Hrauneyjafossvirkjun	Fjallabaksleið nyrðri (208-06)	7,01	79	167	31	202
26	09	Sprengisandsleið	Fjallabaksleið nyrðri (208-06)	Veiðivatnaleið (F228-01)	5,19	31	64	13	59
26	11	Sprengisandsleið	Veiðivatnaleið (F228-01)	Kvíslavegur	38,37	14	40	2	196
<b>Samtals vegur 26</b>					<b>127,67</b>				<b>6.343</b>
F26	12	Sprengisandsleið	Kvíslavegur	Nýidalur	57,94	10	29	1	211
F26	13	Sprengisandsleið	Nýidalur	Austurleið (F910-01)	5,21	12	32	1	23
F26	14	Sprengisandsleið	Austurleið (F910-01)	Skagafjarðarleið (F752-07)	13,78	10	28	1	50

## Umferðartölur 2010

Vegnr	Kaflnr	Vegheiti	Heiti upphafspunkts	Heiti endapunkts	Lengd	ÁDU	SDU	VDU	Eknir þ. km
F26	15	Sprengisandsleið	Skagafjarðarleið (F752-07)	Dragaleið (F881-01)	17,82	11	24	1	72
F26	16	Sprengisandsleið	Dragaleið (F881-01)	Bárðardalsvegur vestri (842-04)	59,65	8	21	1	174
<b>Samtals vegur F26</b>					<b>154,40</b>				<b>530</b>
30	01	Skeiða- og Hrunamannavegur	Hringvegur (1-d2)	Ólafsvallavegur (322-01)	8,07	1209	1727	806	3.561
30	02	Skeiða- og Hrunamannavegur	Ólafsvallavegur (322-01)	Skálholtsvegur (31-01)	8,89	1144	1573	768	3.712
30	03	Skeiða- og Hrunamannavegur	Skálholtsvegur (31-01)	Þjórsárdalsvegur (32-01)	1,44	1146	1662	759	602
30	04	Skeiða- og Hrunamannavegur	Þjórsárdalsvegur (32-01)	Hrunavegur (344-01)	11,71	788	1144	523	3.368
30	05	Skeiða- og Hrunamannavegur	Hrunavegur (344-01)	Langholtsvegur (341-01)	0,56	878	1273	583	179
30	06	Skeiða- og Hrunamannavegur	Langholtsvegur (341-01)	Haukholtsgvegur (3522-01)	12,47	322	468	214	1.467
30	07	Skeiða- og Hrunamannavegur	Haukholtsgvegur (3522-01)	Einholtsgvegur (358-02)	8,53	226	327	150	704
30	08	Skeiða- og Hrunamannavegur	Einholtsgvegur (358-02)	Biskupstungnabraut (35-09)	4,34	155	228	103	246
<b>Samtals vegur 30</b>					<b>56,01</b>				<b>13.839</b>
31	01	Skálholtsvegur	Skeiðavegur (30-03)	Hvítá	9,53	447	664	286	1.555
31	02	Skálholtsvegur	Hvítá	Krossvegamót	1,05	452	752	249	173
31	03	Skálholtsvegur	Krossvegamót	Biskupstungnabraut (35-05)	4,09	517	861	286	772
<b>Samtals vegur 31</b>					<b>14,67</b>				<b>2.500</b>
32	01	Þjórsárdalsvegur	Skeiðavegur (30-04)	Stóra-Núpsvegur (328-01)	12,81	487	756	315	2.277
32	02	Þjórsárdalsvegur	Stóra-Núpsvegur (328-01)	Ásólfstaðir	11,61	289	446	186	1.225
32	03	Þjórsárdalsvegur	Ásólfstaðir	Búrfellsvegur eystri (3365-01)	7,62	238	371	154	662
32	04	Þjórsárdalsvegur	Búrfellsvegur eystri (3365-01)	Þjórsá (sýslumörk)	14,18	196	303	127	1.014
32	11	Þjórsárdalsvegur	Þjórsá (sýslumörk)	Landvegur (26-07)	4,61	192	296	124	323
<b>Samtals vegur 32</b>					<b>50,83</b>				<b>5.501</b>
33	01	Gaulverjabæjarvegur	Hringvegur (1-d3)	Hamarsvegur (308-01)	12,83	268	298	244	1.255
33	02	Gaulverjabæjarvegur	Hamarsvegur (308-01)	Stokkseyri, Baldurshagi	8,73	226	249	198	720
33	03	Gaulverjabæjarvegur	Stokkseyri, Baldurshagi	Stokkseyri, Kaðalstaðir	1,68	1362	1496	1188	835
33	04	Gaulverjabæjarvegur	Stokkseyri, Kaðalstaðir	Eyrarbyggðavegur (34-03)	3,00	1096	1205	958	1.200
<b>Samtals vegur 33</b>					<b>26,24</b>				<b>4.011</b>
34	01	Eyrarbyggðavegur	Hringvegur (1-d5)	Selfoss, Kjarabót suðurgafi	1,27	7330	8735	6182	3.398



## Umferðartölur 2010

Vegnr	Kaflnr	Vegheiti	Heiti upphafspunkts	Heiti endapunkts	Lengd	ÁDU	SDU	VDU	Eknir þ. km
34	02	Eyrarbakkevegur	Selfoss, Kjarabót suðurgafi	Gaulverjabæjarvegur (33-04)	8,90	1770	1995	1543	5.750
34	03	Eyrarbakkevegur	Gaulverjabæjarvegur (33-04)	Álfsstétt (343-01)	1,52	1740	1948	1596	965
34	05	Eyrarbakkevegur	Álfsstétt (343-01)	Þorlákshafnarvegur (38-03)	11,97	1091	1291	921	4.765
<b>Samtals vegur 34</b>					<b>23,66</b>				<b>14.878</b>
35	01	Biskupstungnabraut	Hringvegur (1-d6)	Þingvallavegur (36-01)	8,51	2817	4253	1717	8.750
35	02	Biskupstungnabraut	Þingvallavegur (36-01)	Búrfellsvegur (351-01)	7,80	2253	3211	1387	6.414
35	03	Biskupstungnabraut	Búrfellsvegur (351-01)	Laugarvatnsvegur (37-01)	8,47	1098	1566	678	3.395
35	04	Biskupstungnabraut	Laugarvatnsvegur (37-01)	Skálholtsvegur (31-03)	8,82	848	1222	529	2.730
35	05	Biskupstungnabraut	Skálholtsvegur (31-03)	Reykjavegur (355-01)	4,84	894	1443	556	1.579
35	06	Biskupstungnabraut	Reykjavegur (355-01)	Bræðratunguvegur (359-01)	4,34	845	1363	526	1.339
35	07	Biskupstungnabraut	Bræðratunguvegur (359-01)	Laugarvatnsvegur (37-04)	11,46	359	618	199	1.502
35	08	Biskupstungnabraut	Laugarvatnsvegur (37-04)	Hrunamannavegur (30-08)	8,83	577	1090	250	1.860
35	09	Biskupstungnabraut	Hrunamannavegur (30-08)	Gullfossvegur (334-01)	5,48	501	990	200	1.002
35	11	Kjalvegur	Gullfossvegur (334-01)	Hagavatnsvegur (F335-01)	11,74	55	142	6	236
35	12	Kjalvegur	Hagavatnsvegur (F335-01)	Hvítárnesleið	24,90	39	102	3	354
35	13	Kjalvegur	Hvítárnesleið	Kerlingarfjallavegur (F347-01)	24,90	31	83	2	282
35	14	Kjalvegur	Kerlingarfjallavegur (F347-01)	Þjófadalevegur (735-01)	27,60	27	71	2	272
35	15	Kjalvegur	Þjófadalevegur (735-01)	Stórisandur, slóð	18,57	25	67	2	169
35	16	Kjalvegur	Stórisandur, slóð	Mælifellsdalsvegur (756-02)	27,19	27	72	2	268
35	17	Kjalvegur	Mælifellsdalsvegur (756-02)	Blönduvirkjun, stöðvarhús	22,19	42	96	8	340
35	18	Kjalvegur	Blönduvirkjun, stöðvarhús	Svínvetningabraut (731-03)	11,22	92	184	56	377
<b>Samtals vegur 35</b>					<b>236,86</b>				<b>30.869</b>
36	01	Þingvallavegur	Biskupstungnabraut (35-02)	Grafningsvegur efri (360-01)	9,29	676	1079	389	2.292
36	02	Þingvallavegur	Grafningsvegur efri (360-01)	Miðfell	9,39	361	574	208	1.237
36	03	Þingvallavegur	Miðfell	Lyngdalsheiðarvegur (365-01)	8,47	258	471	106	798
36	04	Þingvallavegur	Lyngdalsheiðarvegur (365-01)	Kaldadalsvegur (550-01)	7,23	413	838	126	1.090
36	06	Þingvallavegur	Kaldadalsvegur (550-01)	Grafningsvegur efri (360-03)	10,69	815	1312	305	3.180
36	07	Þingvallavegur	Grafningsvegur efri (360-03)	Kjósarskarðsvegur (48-11)	5,10	792	1348	302	1.474
36	08	Þingvallavegur	Kjósarskarðsvegur (48-11)	Sýslumörk (skilti)	2,24	970	1588	299	793
36	11	Þingvallavegur	Sýslumörk (skilti)	Skeggjastaðir	7,99	1485	2227	766	4.331
36	12	Þingvallavegur	Skeggjastaðir	Hringvegur (1-f5)	7,19	1825	2583	1176	4.789
<b>Samtals vegur 36</b>					<b>67,59</b>				<b>19.985</b>



## Umferðartölur 2010

Vegnr	Kaflnr	Vegheiti	Heiti upphafspunkts	Heiti endapunkts	Lengd	ÁDU	SDU	VDU	Eknir þ. km
37	01	Laugarvatnsvegur	Biskupstungnabraut (35-04)	Lyngdalsheiðarvegur (365-01)	12,21	670	1034	417	2.986
37	02	Laugarvatnsvegur	Lyngdalsheiðarvegur (365-01)	Laugarvatn, austasta gata	1,10	1105	1706	689	444
37	03	Laugarvatnsvegur	Laugarvatn, austasta gata	Reykjavegur (355-01)	13,36	763	1200	491	3.720
37	04	Laugarvatnsvegur	Reykjavegur (355-01)	Biskupstungnabraut (35-08)	9,73	551	979	299	1.958
<b>Samtals vegur 37</b>					<b>36,40</b>				<b>9.107</b>
38	01	Þorlákshafnarvegur	Hringvegur (1-d8)	Þrengslavegur (39-01)	11,60	494	566	417	2.092
38	02	Þorlákshafnarvegur	Þrengslavegur (39-01)	Eyrbakkavegur (34-05)	4,01	1316	1522	1074	1.926
38	03	Þorlákshafnarvegur	Eyrbakkavegur (34-05)	Suðurstrandarvegur (427-12)	3,54	1451	1589	1284	1.875
<b>Samtals vegur 38</b>					<b>19,15</b>				<b>5.893</b>
39	01	Þrengslavegur	Hringvegur (1-d8)	Þorlákshafnarvegur (38-02)	15,67	1140	1283	980	6.520
40	00	Hafnarfjarðarvegur	Reykjanesbraut (41-03), Sæbraut	Nesbraut (49-04)	1,66	23616	22333	24122	14.309
40	01	Hafnarfjarðarvegur	Nesbraut (49-04)	Fossvogslækur	1,83	46504	44196	47929	31.062
40	02	Hafnarfjarðarvegur	Fossvogslækur	Kópavogslækur	1,66	51676	49067	53036	31.311
40	03	Hafnarfjarðarvegur	Kópavogslækur	Vífilsstaðavegur	2,01	36297	35233	36695	26.630
40	04	Hafnarfjarðarvegur	Vífilsstaðavegur	Álftanesvegur (415-04)	1,09	30872	30068	31141	12.282
40	06	Hafnarfjarðarvegur	Álftanesvegur (415-04)	Reykjanesbraut (41-14)	1,11	21131	21091	21088	8.561
<b>Samtals vegur 40</b>					<b>9,36</b>				<b>124.155</b>
41	03	Reykjanesbraut	Hafnarfjarðarvegur (40-00)	Holtavegur (454-01)	2,79	25218	24101	25810	25.681
41	04	Reykjanesbraut	Holtavegur (454-01)	Nesbraut (49-03)	1,76	33724	32231	34516	21.664
41	11	Reykjanesbraut	Nesbraut (49-03)	Breiðholtsbraut (413-02)	2,05	54024	56211	48209	40.423
41	12	Reykjanesbraut	Breiðholtsbraut (413-02)	Vífilsstaðavegur	3,78	36342	36841	35513	50.141
41	13	Reykjanesbraut	Vífilsstaðavegur	Hafnarfjarðarvegur (40-06)	2,60	31398	31377	31576	29.797
41	14	Reykjanesbraut	Hafnarfjarðarvegur (40-06)	Brú yfir Fjarðarbraut	2,87	20745	22342	19037	21.731
41	15	Reykjanesbraut	Brú yfir Fjarðarbraut	Brú yfir Vatnsleysustrandarveg	13,29	10415	11425	9729	50.520
41	16	Reykjanesbraut	Brú yfir Vatnsleysustrandarveg	Grindavíkurvegur (43-01)	11,62	9961	10905	9199	42.248
41	17	Reykjanesbraut	Grindavíkurvegur (43-01)	Njarðvíkurvegur	4,56	9542	10513	9121	15.882
41	18	Reykjanesbraut	Njarðvíkurvegur	Víknavegur	1,47	10795	12150	9620	5.792
41	19	Reykjanesbraut	Víknavegur	Hafnavegur (44-01)	0,40	6840	7699	6196	999
41	20	Reykjanesbraut	Hafnavegur (44-01)	Grænás	1,03	6501	7167	6216	2.444
41	21	Reykjanesbraut	Grænás	Garðskagavegur (45-00)	3,28	7297	8041	6975	8.736
41	22	Reykjanesbraut	Garðskagavegur (45-00)	Flugstöð, brottför B	1,88	4418	5510	3628	3.032

## Umferðartölur 2010

Vegnr	Kaflnr	Vegheiti	Heiti upphafspunkts	Heiti endapunkts	Lengd	ÁDU	SDU	VDU	Eknir þ. km
<b>Samtals vegur 41</b>					<b>53,38</b>				<b>319.089</b>
42	01	Krýsuvíkurvegur	Reykjanesbraut (41-15)	Vigdísarvallavegur (428-01)	10,17	552	647	419	2.049
42	02	Krýsuvíkurvegur	Vigdísarvallavegur (428-01)	Suðurstrandarvegur (427-06)	13,31	116	198	46	564
<b>Samtals vegur 42</b>					<b>23,48</b>				<b>2.612</b>
43	01	Grindavíkurvegur	Reykjanesbraut (41-17)	Grindavík, Gerðavellir	13,30	2655	2997	2365	12.889
43	02	Grindavíkurvegur	Grindavík, Gerðavellir	Suðurstrandarvegur (427-02)	0,28	4400	4570	4173	450
43	03	Grindavíkurvegur	Suðurstrandarvegur (427-02)	Hafnarsvæði	0,46	4611	4791	4375	774
<b>Samtals vegur 43</b>					<b>14,04</b>				<b>14.113</b>
44	01	Hafnavegur	Reykjanesbraut (41-20)	Flugvöllur	0,62	3269	3790	2912	740
44	02	Hafnavegur	Flugvöllur	Stapafellsvegur	2,94	786	914	700	843
44	03	Hafnavegur	Stapafellsvegur	Hafnir, Seljavogur	4,99	418	482	372	761
<b>Samtals vegur 44</b>					<b>8,55</b>				<b>2.345</b>
45	00	Garðskagavegur	Reykjanesbraut (41-22)	Miðnesheiðarvegur (423-01)	1,87	1960	2170	1787	1.338
45	01	Garðskagavegur	Miðnesheiðarvegur (423-01)	Garður, Réttarholt	5,85	2864	2709	3027	6.116
45	02	Garðskagavegur	Garður, Réttarholt	Garður, Útgarðsvegur	1,72	1282	1290	1268	805
45	03	Garðskagavegur	Garður, Útgarðsvegur	Sandgerði, bræðsla	4,33	1098	1015	1205	1.736
45	04	Garðskagavegur	Sandgerði, bræðsla	Sandgerðisvegur (429-02)	1,36	2550	2521	2627	1.266
45	05	Garðskagavegur	Sandgerðisvegur (429-02)	Stafnesvegur (4187-01)	6,68	175	165	198	427
45	06	Garðskagavegur	Stafnesvegur (4187-01)	Hafnavegur (44-03)	9,02	175	165	198	576
<b>Samtals vegur 45</b>					<b>30,83</b>				<b>12.263</b>
47	01	Hvalfjarðarvegur	Hringvegur (1-f7)	Eyrafjallsvegur (460-01)	3,71	754	1122	444	1.021
47	02	Hvalfjarðarvegur	Eyrafjallsvegur (460-01)	Kjósarskarðsvegur (48-01)	11,50	560	824	465	2.351
47	03	Hvalfjarðarvegur	Kjósarskarðsvegur (48-01)	Hvítanes	9,71	227	442	75	805
47	04	Hvalfjarðarvegur	Hvítanes	Sýslumörk, Botnsá	9,54	213	418	69	742
47	11	Hvalfjarðarvegur	Sýslumörk, Botnsá	Dragavegur (520-01)	13,71	224	431	80	1.121
47	12	Hvalfjarðarvegur	Dragavegur (520-01)	Hringvegur (1-g2)	12,42	485	704	317	2.199
<b>Samtals vegur 47</b>					<b>60,59</b>				<b>8.237</b>

## Umferðartölur 2010

Vegnr	Kaflnir	Vegheiti	Heiti upphafspunkts	Heiti endapunkts	Lengd	ÁDU	SDU	VDU	Eknir þ. km
48	01	Kjósarskarðsvegur	Hvalfjarðarvegur (47-03)	Meðalfellsvegur (461-01)	10,55	209	367	79	805
48	02	Kjósarskarðsvegur	Meðalfellsvegur (461-01)	Sýslumörk (skilti)	6,56	155	272	73	371
48	11	Kjósarskarðsvegur	Sýslumörk (skilti)	Þingvallavegur (36-08)	4,92	114	197	49	205
<b>Samtals vegur 48</b>					<b>22,03</b>				<b>1.381</b>
49	01	Nesbraut	Hringvegur (1-f2)	Höfðabakki	1,20	49880	51373	47882	21.847
49	02	Nesbraut	Höfðabakki	Reykjanesbraut (41-11)	1,81	76792	79372	74426	50.733
49	03	Nesbraut	Reykjanesbraut (41-11)	Hafnarfjarðarvegur (40-01)	2,59	47435	51543	43503	44.843
49	04	Nesbraut	Hafnarfjarðarvegur (40-01)	Flugvallarvegur Reykjavík (414-01)	2,20	39732	39879	39515	31.905
49	05	Nesbraut	Flugvallarvegur Reykjavík (414-01)	Reykjavík, Ánanaust	1,71	34163	34289	33974	21.323
49	06	Nesbraut	Reykjavík, Ánanaust	Seltjarnarnes, Suðurströnd	1,24	13617	14794	12485	6.163
<b>Samtals vegur 49</b>					<b>10,75</b>				<b>176.813</b>
50	01	Borgarfjarðarbraut	Hringvegur (1-g5)	Skorradalsvegur (508-01)	9,24	1151	1557	849	3.882
50	02	Borgarfjarðarbraut	Skorradalsvegur (508-01)	Uxahryggjavegur (52-02)	7,60	540	826	345	1.498
50	03	Borgarfjarðarbraut	Uxahryggjavegur (52-02)	Flókadalsvegur (515-01) nyrðri endi	9,60	540	826	345	1.892
50	04	Borgarfjarðarbraut	Flókadalsvegur (515-01) nyrðri endi	Hvítá	8,59	299	503	165	938
50	05	Borgarfjarðarbraut	Hvítá	Hringvegur (1-h0)	14,11	330	555	182	1.698
<b>Samtals vegur 50</b>					<b>49,14</b>				<b>9.909</b>
51	01	Akrafjallsvegur	Hringvegur (1-g1)	Akranesvegur (509-01)	7,16	2446	2587	2319	6.392
51	02	Akrafjallsvegur	Akranesvegur (509-01)	Hringvegur (1-g2)	11,24	961	1195	770	3.943
<b>Samtals vegur 51</b>					<b>18,40</b>				<b>10.335</b>
52	02	Uxahryggjavegur	Borgarfjarðarbraut (50-03)	Lundarreykjadalvegur (512-01)	14,69	70	110	41	375
52	03	Uxahryggjavegur	Lundarreykjadalvegur (512-01)	Þverfellsvegur (5140-01)	11,05	45	72	26	181
52	04	Uxahryggjavegur	Þverfellsvegur (5140-01)	Kaldadalvegur (550-03)	11,75	29	60	9	124
<b>Samtals vegur 52</b>					<b>37,49</b>				<b>681</b>
54	02	Snæfellsnesvegur	Hringvegur (1-g8)	Álftaneshreppsvegur (533-03)	12,06	976	1502	643	4.295
54	03	Snæfellsnesvegur	Álftaneshreppsvegur (533-03)	Hítará	14,08	680	1071	424	3.495
54	04	Snæfellsnesvegur	Hítará	Heydalsvegur (55-01)	12,29	775	1174	497	3.477

## Umferðartölur 2010

Vegnr	Kaflnr	Vegheiti	Heiti upphafspunkts	Heiti endapunkts	Lengd	ÁDU	SDU	VDU	Eknir þ. km
54	05	Snæfellsnesvegur	Heydalsvegur (55-01)	Skógarnesvegur (568-01)	12,34	741	1120	475	3.338
54	06	Snæfellsnesvegur	Skógarnesvegur (568-01)	Vatnaleið (56-01)	12,24	727	1100	464	3.248
54	07	Snæfellsnesvegur	Vatnaleið (56-01)	Ölkelduvegur (571-01)	12,81	361	637	175	1.688
54	08	Snæfellsnesvegur	Ölkelduvegur (571-01)	Hraunsmúlavegur (5713-01)	12,26	392	615	237	1.754
54	09	Snæfellsnesvegur	Hraunsmúlavegur (5713-01)	Útnesvegur (574-01) við Búðir	11,26	290	534	124	1.192
54	10	Snæfellsnesvegur	Útnesvegur (574-01) við Búðir	Útnesvegur (574-10)	14,07	163	252	94	837
54	11	Snæfellsnesvegur	Útnesvegur (574-10)	Höfði	11,07	240	376	162	970
54	12	Snæfellsnesvegur	Höfði	Grundarfjörður, Grundargata 98	8,54	377	552	303	1.175
54	13	Snæfellsnesvegur	Grundarfjörður, Grundargata 98	Grundarfjörður, innri hafnargarður	1,58	2010	2265	2015	1.159
54	14	Snæfellsnesvegur	Grundarfjörður, innri hafnargarður	Framsveitarvegur (576-01)	4,17	386	552	292	588
54	15	Snæfellsnesvegur	Framsveitarvegur (576-01)	Hraunsfjarðarbrú	9,10	421	610	298	1.398
54	16	Snæfellsnesvegur	Hraunsfjarðarbrú	Vatnaleið (56-02)	7,60	452	655	322	1.254
54	17	Snæfellsnesvegur	Vatnaleið (56-02)	Stykkishólmsvegur (58-01)	7,43	515	800	326	1.397
54	18	Snæfellsnesvegur	Stykkishólmsvegur (58-01)	Narfeyri	17,33	107	214	39	677
54	19	Snæfellsnesvegur	Narfeyri	Drangar	10,80	102	205	37	402
54	20	Snæfellsnesvegur	Drangar	Heydalsvegur (55-02)	11,24	102	205	37	418
54	21	Snæfellsnesvegur	Heydalsvegur (55-02)	Sýslumörk, Gljúfursá	11,01	117	226	46	470
54	22	Snæfellsnesvegur	Sýslumörk, Gljúfursá	Hörðudalsvegur vestri (580-01)	9,42	122	236	47	419
54	23	Snæfellsnesvegur	Hörðudalsvegur vestri (580-01)	Vestfjarðavegur (60-04)	6,67	176	338	69	428
<b>Samtals vegur 54</b>					<b>229,37</b>				<b>34.078</b>
55	01	Heydalsvegur	Snæfellsnesvegur (54-05)	Oddastaðaá	12,04	94	127	64	413
55	02	Heydalsvegur	Oddastaðaá	Snæfellsnesvegur (54-21)	14,37	45	62	31	236
<b>Samtals vegur 55</b>					<b>26,41</b>				<b>649</b>
56	01	Vatnaleið	Snæfellsnesvegur (54-07)	Afleggjari á háheiði	10,98	465	673	324	1.864
56	02	Vatnaleið	Afleggjari á háheiði	Snæfellsnesvegur (54-17)	5,42	465	673	324	920
<b>Samtals vegur 56</b>					<b>16,40</b>				<b>2.783</b>
58	01	Stykkishólmsvegur	Snæfellsnesvegur (54-18)	Stykkishólmur, Búðanesvegur	8,67	657	1042	389	2.080
58	02	Stykkishólmsvegur	Stykkishólmur, Búðanesvegur	Ferjubryggja	1,37	2793	3520	2161	1.397
<b>Samtals vegur 58</b>					<b>10,04</b>				<b>3.477</b>
59	01	Laxárdalsvegur	Vestfjarðavegur (60-05)	Gröf	13,57	140	289	46	693

## Umferðartölur 2010

Vegnr	Kaflnr	Vegheiti	Heiti upphafspunkts	Heiti endapunkts	Lengd	ÁDU	SDU	VDU	Eknir þ. km
59	02	Laxárdalsvegur	Gröf	Sýslumörk (hæll)	14,70	69	141	22	370
59	11	Laxárdalsvegur	Sýslumörk (hæll)	Innstrandavegur (68-04)	7,66	61	127	19	171
<b>Samtals vegur 59</b>					<b>35,93</b>				<b>1.234</b>
60	01	Vestfjarðavegur	Hringvegur (1-h2)	Sýslumörk (skilti)	8,54	497	813	288	1.549
60	02	Vestfjarðavegur	Sýslumörk (skilti)	Gröf	11,35	492	799	274	2.038
60	03	Vestfjarðavegur	Gröf	Snæfellsnesvegur (54-23)	12,01	515	863	275	2.260
60	04	Vestfjarðavegur	Snæfellsnesvegur (54-23)	Laxárdalsvegur (59-01)	7,97	551	876	340	1.603
60	05	Vestfjarðavegur	Laxárdalsvegur (59-01)	Búðardalur, Brekkuhvammur	2,01	728	1138	460	534
60	06	Vestfjarðavegur	Búðardalur, Brekkuhvammur	Búðardalur, Sunnubraut	0,63	1405	1768	1149	323
60	07	Vestfjarðavegur	Búðardalur, Sunnubraut	Klofningsvegur (590-01)	15,59	547	844	360	3.113
60	08	Vestfjarðavegur	Klofningsvegur (590-01)	Kjartanssteinn (ræsi)	9,25	397	683	198	1.340
60	09	Vestfjarðavegur	Kjartanssteinn (ræsi)	Klofningsvegur (590-07)	10,98	395	677	199	1.583
60	10	Vestfjarðavegur	Klofningsvegur (590-07)	Sýslumörk (skilti)	5,78	352	626	153	743
60	21	Vestfjarðavegur	Sýslumörk (skilti)	Garpsdalsvegur (602-01)	3,24	352	626	153	416
60	22	Vestfjarðavegur	Garpsdalsvegur (602-01)	Djúpvegur (61-01)	3,15	336	596	147	386
60	23	Vestfjarðavegur	Djúpvegur (61-01)	Reykhólasveitarvegur (607-01)	12,65	189	334	92	873
60	24	Vestfjarðavegur	Reykhólasveitarvegur (607-01)	Þorskafjarðarvegur (608-01)	8,31	136	239	69	413
60	25	Vestfjarðavegur	Þorskafjarðarvegur (608-01)	Gröf	6,78	69	140	31	171
60	26	Vestfjarðavegur	Gröf	Djúpadalsvegur (6087-01)	11,48	75	152	33	314
60	27	Vestfjarðavegur	Djúpadalsvegur (6087-01)	Fremri-Gufudalsvegur (6090-01)	9,24	78	157	36	263
60	28	Vestfjarðavegur	Fremri-Gufudalsvegur (6090-01)	Kleifastaðir	12,14	82	163	38	363
60	29	Vestfjarðavegur	Kleifastaðir	Kollafjarðarheiði (F66-01)	12,82	73	146	25	342
60	30	Vestfjarðavegur	Kollafjarðarheiði (F66-01)	Skálmardalsá	11,80	76	151	26	327
60	31	Vestfjarðavegur	Skálmardalsá	Mjóafjarðará	14,76	81	167	26	436
60	32	Vestfjarðavegur	Mjóafjarðará	Skiptá	13,14	85	182	25	408
60	33	Vestfjarðavegur	Skiptá	Fossá (bær)	12,69	103	221	30	477
60	34	Vestfjarðavegur	Fossá (bær)	Barðastrandarvegur (62-01)	11,65	121	248	43	515
60	35	Vestfjarðavegur	Barðastrandarvegur (62-01)	Bíldudalsvegur (63-06)	8,06	47	105	10	138
60	36	Vestfjarðavegur	Bíldudalsvegur (63-06)	Sýslumörk (skilti)	11,51	87	145	27	366
60	37	Vestfjarðavegur	Sýslumörk (skilti)	Mosdalsvegur (621-01)	10,64	88	149	24	342
60	38	Vestfjarðavegur	Mosdalsvegur (621-01)	Geldingadalsá	23,87	90	154	21	784
60	39	Vestfjarðavegur	Geldingadalsá	Svalvogavegur (622-01)	14,18	80	172	15	414
60	40	Vestfjarðavegur	Svalvogavegur (622-01)	Þingeyri (vegrist)	0,63	240	295	244	55
60	41	Vestfjarðavegur	Þingeyri (vegrist)	Ketilseyrarvegur (6224-01)	6,39	198	287	122	462
60	42	Vestfjarðavegur	Ketilseyrarvegur (6224-01)	Lambadalur	2,56	189	286	137	177
60	43	Vestfjarðavegur	Lambadalur	Ingjaldssandsvegur (624-01)	8,64	183	290	127	577

## Umferðartölur 2010

Vegnr	Kaflnr	Vegheiti	Heiti upphafspunkts	Heiti endapunkts	Lengd	ÁDU	SDU	VDU	Eknir þ. km
60	44	Vestfjarðavegur	Ingjaldssandsvegur (624-01)	Önundarfjarðarvegur (627-01)	11,18	203	337	113	828
60	45	Vestfjarðavegur	Önundarfjarðarvegur (627-01)	Flateyrarvegur (64-01)	3,48	285	478	187	362
60	46	Vestfjarðavegur	Flateyrarvegur (64-01)	Súgandafjarðarvegur (65-01)	7,21	444	633	316	1.168
60	47	Vestfjarðavegur	Súgandafjarðarvegur (65-01)	Djúpvegur (61-41)	4,95	667	916	494	1.204
<b>Samtals vegur 60</b>					<b>341,26</b>				<b>27.667</b>
61	01	Djúpvegur	Vestfjarðavegur (60-23)	Veðurstöð, mastur	10,11	175	311	76	646
61	02	Djúpvegur	Veðurstöð, mastur	Innstrandavegur (68-10)	14,76	175	311	76	943
61	03	Djúpvegur	Innstrandavegur (68-10)	Hólmavíkurvegur (67-01)	5,23	309	437	178	590
61	21	Djúpvegur	Hólmavíkurvegur (67-01)	Strandavegur (643-02)	10,50	329	627	157	1.262
61	22	Djúpvegur	Strandavegur (643-02)	Sunnalsá	11,51	175	316	87	735
61	23	Djúpvegur	Sunnalsá	Þorskafjarðarvegur (608-02)	6,00	172	296	88	377
61	24	Djúpvegur	Þorskafjarðarvegur (608-02)	Snæfjallastrandarvegur (635-01)	19,46	203	352	104	1.442
61	25	Djúpvegur	Snæfjallastrandarvegur (635-01)	Laugaból	11,45	190	325	97	794
61	26	Djúpvegur	Laugaból	Eyrarfjall	13,60	168	253	100	834
61	27	Djúpvegur	Eyrarfjall	Reykjanesvegur (634-01)	15,63	142	235	84	810
61	28	Djúpvegur	Reykjanesvegur (634-01)	Mjóafjarðarvegur (633-03)	10,93	184	344	90	734
61	29	Djúpvegur	Mjóafjarðarvegur (633-03)	Strandseljavegur (6322-01)	13,14	178	326	85	854
61	30	Djúpvegur	Strandseljavegur (6322-01)	Hjallar	13,86	170	302	81	860
61	31	Djúpvegur	Hjallar	Kleifaós	13,67	152	268	73	758
61	32	Djúpvegur	Kleifaós	Hvítanesvegur (6315-01)	11,73	152	268	73	651
61	33	Djúpvegur	Hvítanesvegur (6315-01)	Hestfjarðará	13,81	153	270	72	771
61	34	Djúpvegur	Hestfjarðará	Eyrarkirkjuvegur (6314-01)	13,39	153	270	72	748
61	35	Djúpvegur	Eyrarkirkjuvegur (6314-01)	Minni-Hattardalsvegur (6312-01)	13,64	182	323	86	906
61	36	Djúpvegur	Minni-Hattardalsvegur (6312-01)	Súðavík, Grundarstræti	9,93	263	470	126	952
61	37	Djúpvegur	Súðavík, Grundarstræti	Súðavík, Höfðabrekka	1,76	487	656	344	313
61	38	Djúpvegur	Súðavík, Höfðabrekka	Arnardalsá	8,50	353	476	257	1.095
61	39	Djúpvegur	Arnardalsá	Flugvallarvegur Ísafirði (631-01)	6,32	415	556	308	957
61	40	Djúpvegur	Flugvallarvegur Ísafirði (631-01)	Vestfjarðavegur (60-47)	1,64	1513	1993	1178	905
61	41	Djúpvegur	Vestfjarðavegur (60-47)	Ísafjörður, Vallartún	2,26	3065	4109	2336	2.528
61	42	Djúpvegur	Ísafjörður, Vallartún	Ísafjörður, Hnífsdalsvegur 13	1,57	3775	4351	3565	2.163
61	43	Djúpvegur	Ísafjörður, Hnífsdalsvegur 13	Hnífsdalur	3,08	1439	1607	1281	1.618
61	45	Djúpvegur	Hnífsdalur	Bolungarvík, Grundarkambur	8,46	776	951	633	2.396
61	46	Djúpvegur	Bolungarvík, Grundarkambur	Hafnarsvæði, Búðarkantur stauraröð	0,90	1205	1474	1021	396
<b>Samtals vegur 61</b>					<b>266,84</b>				<b>28.040</b>



## Umferðartölur 2010

Vegnr	Kaflnr	Vegheiti	Heiti upphafspunkts	Heiti endapunkts	Lengd	ÁDU	SDU	VDU	Eknir þ. km
62	01	Barðastrandarvegur	Vestfjarðavegur (60-35)	Brjánslækjarvegur (610-01)	5,66	170	348	53	350
62	02	Barðastrandarvegur	Brjánslækjarvegur (610-01)	Krossvegur (6120-01)	14,66	161	329	52	861
62	03	Barðastrandarvegur	Krossvegur (6120-01)	Síglunesvegur (611-01)	15,23	147	281	61	819
62	04	Barðastrandarvegur	Síglunesvegur (611-01)	Örlygshafnarvegur (612-01)	12,06	126	228	60	555
62	05	Barðastrandarvegur	Örlygshafnarvegur (612-01)	Bíldudalsvegur (63-02)	12,20	177	310	87	790
62	07	Barðastrandarvegur	Bíldudalsvegur (63-02)	Patreksfjörður, hafnarsvæði	1,87	946	1256	768	646
<b>Samtals vegur 62</b>					<b>61,68</b>				<b>4.021</b>
63	02	Bíldudalsvegur	Barðastrandarvegur (62-07)	Tálknafjarðarvegur (617-01)	12,78	209	300	150	975
63	03	Bíldudalsvegur	Tálknafjarðarvegur (617-01)	Ketildalavegur (619-01)	14,65	144	218	95	772
63	04	Bíldudalsvegur	Ketildalavegur (619-01)	Fossvegur (6192-01)	12,51	103	176	60	472
63	05	Bíldudalsvegur	Fossvegur (6192-01)	Trostansfjörður	14,50	48	89	20	254
63	06	Bíldudalsvegur	Trostansfjörður	Vestfjarðavegur (60-36)	8,50	32	60	13	99
<b>Samtals vegur 63</b>					<b>62,94</b>				<b>2.572</b>
64	01	Flateyjarvegur	Vestfjarðavegur (60-45)	Flateyri, Tjarnargata	6,80	293	416	223	727
65	01	Súgandafjarðarvegur	Vestfjarðavegur (60-47)	Botnsvegur (6293-01)	5,07	233	317	181	431
65	02	Súgandafjarðarvegur	Botnsvegur (6293-01)	Suðureyri, Sætún	9,22	224	323	165	754
<b>Samtals vegur 65</b>					<b>14,29</b>				<b>1.185</b>
F66	01	Kollafjarðarheiði	Vestfjarðavegur (60-30)	Djúpvegur (61-26)	24,72	2	5	0	18
67	01	Hólmavíkurvegur	Djúpvegur (61-21)	Höfðatún	0,52	854	1472	444	162
68	01	Innstrandavegur	Hringvegur (1-k1)	Borðeyrarvegur (640-01)	7,19	187	318	100	491
68	03	Innstrandavegur	Borðeyrarvegur (640-01)	Laxárdalsvegur (59-11)	1,95	131	249	75	93
68	04	Innstrandavegur	Laxárdalsvegur (59-11)	Fossá	13,58	119	226	64	590
68	05	Innstrandavegur	Fossá	Guðlaugsvíkurvegur (6479-01)	15,05	106	202	53	582
68	06	Innstrandavegur	Guðlaugsvíkurvegur (6479-01)	Krossárdalsvegur (641-01)	18,87	97	185	49	668
68	07	Innstrandavegur	Krossárdalsvegur (641-01)	Broddanesvegur (6462-01)	17,00	86	166	44	534
68	08	Innstrandavegur	Broddanesvegur (6462-01)	Steinadalsvegur (690-12)	7,55	86	166	44	237
68	09	Innstrandavegur	Steinadalsvegur (690-12)	Hvalsá (bær)	8,17	86	166	44	256
68	10	Innstrandavegur	Hvalsá (bær)	Djúpvegur (61-03)	15,27	109	209	55	608

## Umferðartölur 2010

Vegnr	Kaflnr	Vegheiti	Heiti upphafspunkts	Heiti endapunkts	Lengd	ÁDU	SDU	VDU	Eknir þ. km
<b>Samtals vegur 68</b>					<b>104,63</b>				<b>4.059</b>
72	01	Hvammstangavegur	Hringvegur (1-k5)	Hvammstangi, Búland	5,00	617	875	432	1.126
72	02	Hvammstangavegur	Hvammstangi, Búland	Hvammstangi, Klapparstígur	0,85	1888	2418	1575	586
<b>Samtals vegur 72</b>					<b>5,85</b>				<b>1.712</b>
74	01	Skagastrandarvegur	Hringvegur (1-m2)	Þverárfjallsvegur (744-01)	6,74	569	818	407	1.400
74	02	Skagastrandarvegur	Þverárfjallsvegur (744-01)	Skagavegur (745-01)	12,48	340	490	244	1.549
74	03	Skagastrandarvegur	Skagavegur (745-01)	Skagaströnd, Vetrarbraut	0,82	549	790	392	164
74	04	Skagastrandarvegur	Skagaströnd, Vetrarbraut	Hafnarsvæði	1,54	1853	2405	1586	1.042
<b>Samtals vegur 74</b>					<b>21,58</b>				<b>4.154</b>
75	02	Sauðárkróksbraut	Hringvegur (1-m7)	Sæmundarhlíðarvegur (762-01)	13,94	699	941	541	3.557
75	03	Sauðárkróksbraut	Sæmundarhlíðarvegur (762-01)	Sauðárkrókur, Skagfirðingabraut	9,46	803	1007	660	2.771
75	04	Sauðárkróksbraut	Sauðárkrókur, Skagfirðingabraut	Sauðárkrókur, Strandvegur	1,05	552	692	453	212
75	05	Sauðárkróksbraut	Sauðárkrókur, Strandvegur	Flugvallarvegur Sauðárkróki (749-01)	1,58	828	1038	681	478
75	06	Sauðárkróksbraut	Flugvallarvegur Sauðárkróki (749-01)	Siglufjarðarvegur (76-03)	11,95	553	682	463	2.412
<b>Samtals vegur 75</b>					<b>37,98</b>				<b>9.429</b>
76	01	Siglufjarðarvegur	Hringvegur (1-m8)	Framnesvegur (7730-01)	10,25	239	323	187	894
76	02	Siglufjarðarvegur	Framnesvegur (7730-01)	Sauðárkróksbraut (75-06)	11,27	225	302	176	926
76	03	Siglufjarðarvegur	Sauðárkróksbraut (75-06)	Sleitustaðir	7,96	651	964	475	1.891
76	04	Siglufjarðarvegur	Sleitustaðir	Hofsósbraut (77-03)	13,06	415	616	305	1.978
76	06	Siglufjarðarvegur	Hofsósbraut (77-03)	Höfðavegur (7842-01)	8,92	336	517	216	1.094
76	07	Siglufjarðarvegur	Höfðavegur (7842-01)	Reykjarhóll	13,91	238	370	154	1.208
76	08	Siglufjarðarvegur	Reykjarhóll	Ólafsfjarðarvegur (82-12)	11,86	307	474	199	1.329
76	09	Siglufjarðarvegur	Ólafsfjarðarvegur (82-12)	Almenningsnöf, skýli ytra horn	13,47	256	423	148	1.259
76	10	Siglufjarðarvegur	Almenningsnöf, skýli ytra horn	Gangamunni eystri	8,00	251	429	136	733
76	11	Siglufjarðarvegur	Gangamunni eystri	Siglufjörður, Hólavegur	2,20	370	570	239	297
76	12	Siglufjarðarvegur	Siglufjörður, Hólavegur	Hafnarvegur Siglufirði (792-01)	1,25	1571	1903	1329	717
76	13	Siglufjarðarvegur	Hafnarvegur Siglufirði (792-01)	Siglufjörður, Norðurtún	0,98	2157	2613	1828	772
76	14	Siglufjarðarvegur	Siglufjörður, Norðurtún	Skarðsvegur (793-01)	1,07	440	590	315	172
76	15	Siglufjarðarvegur	Skarðsvegur (793-01)	Ólafsfjarðarvegur (82-07)	14,13	350	470	250	1.805
<b>Samtals vegur 76</b>					<b>118,33</b>				<b>15.075</b>



## Umferðartölur 2010

Vegnr	Kaflnir	Vegheiti	Heiti upphafspunkts	Heiti endapunkts	Lengd	ÁDU	SDU	VDU	Eknir þ. km
77	01	Hofsósbraut	Siglufjarðarvegur (76-04)	Hofsós, Pardus	0,62	205	305	151	46
77	03	Hofsósbraut	Siglufjarðarvegur (76-06)	Hofsós, Lindargata	0,73	189	280	138	50
<b>Samtals vegur 77</b>					<b>1,35</b>				<b>97</b>
82	01	Ólafsfjarðarvegur	Hringvegur (1-p5)	Hjalteyrarvegur (811-01)	10,93	1315	1728	1023	5.246
82	02	Ólafsfjarðarvegur	Hjalteyrarvegur (811-01)	Hauganesvegur (809-01)	10,71	1160	1528	899	4.535
82	03	Ólafsfjarðarvegur	Hauganesvegur (809-01)	Dalvík, barnaskóli	11,33	1168	1503	931	4.829
82	04	Ólafsfjarðarvegur	Dalvík, barnaskóli	Dalvík, Brimnesá	1,25	2686	3007	2593	1.225
82	05	Ólafsfjarðarvegur	Dalvík, Brimnesá	Gangamunni eystri	10,92	453	607	325	1.806
82	06	Ólafsfjarðarvegur	Gangamunni eystri	Ólafsfjörður, Námuvegur	4,96	468	627	336	847
82	07	Ólafsfjarðarvegur	Ólafsfjörður, Námuvegur	Ólafsfjörður, Hornbrekka	1,52	1615	1993	1340	896
82	08	Ólafsfjarðarvegur	Ólafsfjörður, Hornbrekka	Fjarðará	7,34	279	381	204	747
82	09	Ólafsfjarðarvegur	Fjarðará	Sýslumörk (skilti)	10,02	137	250	70	501
82	11	Ólafsfjarðarvegur	Sýslumörk (skilti)	Knappsstaðir	9,95	124	226	66	452
82	12	Ólafsfjarðarvegur	Knappsstaðir	Siglufjarðarvegur (76-09)	9,10	175	297	94	581
<b>Samtals vegur 82</b>					<b>88,03</b>				<b>21.665</b>
83	01	Grenivíkurvegur	Hringvegur (1-q3)	Ystavík	2,72	271	399	186	269
83	02	Grenivíkurvegur	Ystavík	Fnjóskadalsvegur eystri (835-02)	9,29	236	347	162	800
83	03	Grenivíkurvegur	Fnjóskadalsvegur eystri (835-02)	Grenivík, Túngata	8,45	235	345	161	725
<b>Samtals vegur 83</b>					<b>20,46</b>				<b>1.794</b>
85	01	Norðausturvegur	Hringvegur (1-q6)	Hólsgerði	12,73	507	778	337	2.356
85	02	Norðausturvegur	Hólsgerði	Aðaldalsvegur (845-02)	12,97	468	718	311	2.216
85	03	Norðausturvegur	Aðaldalsvegur (845-02)	Kísilvegur (87-05)	11,12	651	964	432	2.642
85	04	Norðausturvegur	Kísilvegur (87-05)	Húsavík, Kringlumýri	7,15	1058	1544	728	2.761
85	05	Norðausturvegur	Húsavík, Kringlumýri	Húsavík, Baldursbrekka	2,15	2248	2905	1923	1.764
85	06	Norðausturvegur	Húsavík, Baldursbrekka	Hallbjarnarstaðavegur (8610-01)	12,92	332	498	214	1.568
85	07	Norðausturvegur	Hallbjarnarstaðavegur (8610-01)	Máná (bær)	9,18	260	456	136	871
85	08	Norðausturvegur	Máná (bær)	Sýslumörk (ræsi)	6,95	230	427	109	583
85	09	Norðausturvegur	Sýslumörk (ræsi)	Fjallavegur (8877-01)	10,38	222	412	105	841
85	10	Norðausturvegur	Fjallavegur (8877-01)	Vestursandsvegur (8755-01)	9,86	228	424	108	821
85	11	Norðausturvegur	Vestursandsvegur (8755-01)	Hólsfjallavegur (864-04)	13,07	342	482	237	1.632
85	12	Norðausturvegur	Hólsfjallavegur (864-04)	Sandfellshagavegur (8925-01)	9,50	192	228	171	666

## Umferðartölur 2010

Vegnr	Kaflnr	Vegheiti	Heiti upphafspunkts	Heiti endapunkts	Lengd	ÁDU	SDU	VDU	Eknir þ. km
85	13	Norðausturvegur	Sandfellshagavegur (8925-01)	Daðastaðavegur (8932-01)	11,53	159	224	110	669
85	14	Norðausturvegur	Daðastaðavegur (8932-01)	Sléttuvegur (870-01)	7,84	194	280	137	555
85	15	Norðausturvegur	Sléttuvegur (870-01)	Raufarhafnarvegur (874-01)	18,70	141	199	98	962
85	23	Norðausturvegur	Raufarhafnarvegur (874-01)	Öxarfjarðarheiði	15,04	69	97	46	379
85	24	Norðausturvegur	Öxarfjarðarheiði	Syðra-Álandsvegur (8977-01)	13,94	92	129	61	468
85	25	Norðausturvegur	Syðra-Álandsvegur (8977-01)	Hafralónsá	10,49	114	147	89	436
85	26	Norðausturvegur	Hafralónsá	Langanesvegur (869-02)	7,54	198	257	154	544
85	27	Norðausturvegur	Langanesvegur (869-02)	Sýslumörk (hæll)	7,41	86	126	57	233
85	31	Norðausturvegur	Sýslumörk (hæll)	Finnafjarðará	8,02	62	91	41	181
85	32	Norðausturvegur	Finnafjarðará	Miðfjarðará	9,51	64	87	56	222
85	33	Norðausturvegur	Miðfjarðará	Hafnarvegur í Bakkafirði (91-01)	14,01	79	116	52	404
85	34	Norðausturvegur	Hafnarvegur í Bakkafirði (91-01)	Hundsvatnslækur	7,57	58	93	33	160
85	35	Norðausturvegur	Hundsvatnslækur	Strandhafnarvegur (913-01)	12,27	56	91	31	251
85	36	Norðausturvegur	Strandhafnarvegur (913-01)	Vopnafjörður, Steinholt	9,73	95	158	53	336
85	38	Norðausturvegur	Vopnafjörður, Steinholt	Vopnafjörður, Kolbeinsgata 64	1,40	858	919	937	438
85	39	Norðausturvegur	Vopnafjörður, Kolbeinsgata 64	Hlíðarvegur (917-07)	2,71	381	587	207	377
85	40	Norðausturvegur	Hlíðarvegur (917-07)	Sunnudalsvegur (919-02)	14,01	114	157	81	583
85	41	Norðausturvegur	Sunnudalsvegur (919-02)	Nykurvatn (hæll)	4,91	89	117	71	160
85	42	Norðausturvegur	Nykurvatn (hæll)	Bæjaröxl (hæll)	10,90	78	102	61	310
85	43	Norðausturvegur	Bæjaröxl (hæll)	Hölná	13,52	67	87	52	331
85	44	Norðausturvegur	Hölná	Hringvegur (1-s4)	5,89	67	87	52	144
<b>Samtals vegur 85</b>					<b>324,92</b>				<b>26.863</b>
87	01	Kísilvegur	Hringvegur (1-r1)	Veðurstöð	10,74	163	284	115	639
87	02	Kísilvegur	Veðurstöð	Geitafellsá	8,50	165	287	116	512
87	03	Kísilvegur	Geitafellsá	Hvammavegur (853-01)	5,39	165	288	117	325
87	04	Kísilvegur	Hvammavegur (853-01)	Víðiholt	8,93	181	300	105	590
87	05	Kísilvegur	Víðiholt	Norðausturvegur (85-04)	8,61	260	431	151	817
<b>Samtals vegur 87</b>					<b>42,17</b>				<b>2.883</b>
F88	01	Öskjuleið	Hringvegur (1-r5)	Herðubreiðarlindir, húsið	59,05	17	43	1	366
F88	02	Öskjuleið	Herðubreiðarlindir, húsið	Austurleið (F910-05)	20,48	14	38	1	105
<b>Samtals vegur F88</b>					<b>79,53</b>				<b>471</b>
91	01	Hafnarvegur í Bakkafirði	Norðausturvegur (85-34)	Bakkafjörður, Hraunstígur	4,45	68	84	58	110

## Umferðartölur 2010

Vegnr	Kaflnir	Vegheiti	Heiti upphafspunkts	Heiti endapunkts	Lengd	ÁDU	SDU	VDU	Eknir þ. km
92	00	Norðfjarðarvegur	Hringvegur (1-t4)	Egilsstaðir, Miðás	0,66	4433	5285	3846	1.068
92	01	Norðfjarðarvegur	Egilsstaðir, Miðás	Seyðisfjarðarvegur (93-01)	0,26	2168	2722	1799	206
92	02	Norðfjarðarvegur	Seyðisfjarðarvegur (93-01)	Mjóafjarðarvegur (953-01)	8,49	966	1228	771	2.993
92	03	Norðfjarðarvegur	Mjóafjarðarvegur (953-01)	Neðstabrú/Fagradalsá	11,17	794	1011	636	3.237
92	04	Norðfjarðarvegur	Neðstabrú/Fagradalsá	Suðurfjarðavegur (96-02)	10,50	898	1145	719	3.442
92	05	Norðfjarðarvegur	Suðurfjarðavegur (96-02)	Reyðarfjörður, Hjallanes	1,24	1250	1531	1030	566
92	06	Norðfjarðarvegur	Reyðarfjörður, Hjallanes	Reyðarfjörður, Breiðimelur	2,35	1204	1443	1011	1.033
92	07	Norðfjarðarvegur	Reyðarfjörður, Breiðimelur	Eskifjörður, Dalbraut	12,89	1079	1217	977	5.077
92	08	Norðfjarðarvegur	Eskifjörður, Dalbraut	Eskifjörður, Hátún	1,48	3524	3863	3248	1.904
92	09	Norðfjarðarvegur	Eskifjörður, Hátún	Gangnamunni, Eskifjarðarmegin	7,41	436	517	386	1.179
92	10	Norðfjarðarvegur	Gangnamunni, Eskifjarðarmegin	Kirkjubólsvvegur (9521-01)	8,77	443	526	392	1.419
92	11	Norðfjarðarvegur	Kirkjubólsvvegur (9521-01)	Neskaupstaður, Urðarteigur	5,92	686	813	607	1.483
92	12	Norðfjarðarvegur	Neskaupstaður, Urðarteigur	Neskaupstaður, ferjubryggja	1,37	4781	5371	4277	2.391
<b>Samtals vegur 92</b>					<b>72,51</b>				<b>25.996</b>
93	01	Seyðisfjarðarvegur	Norðfjarðarvegur (92-02)	Borgarfjarðarvegur (94-01)	1,72	1296	1846	941	814
93	02	Seyðisfjarðarvegur	Borgarfjarðarvegur (94-01)	Sýslumörk, Gagnheiðarvegur	9,93	344	561	200	1.245
93	03	Seyðisfjarðarvegur	Sýslumörk, Gagnheiðarvegur	Seyðisfjörður, kirkjugarðshorn	14,04	380	600	217	1.946
93	04	Seyðisfjarðarvegur	Seyðisfjörður, kirkjugarðshorn	Hánefsstaðavegur (952-01)	0,64	665	797	571	155
93	05	Seyðisfjarðarvegur	Hánefsstaðavegur (952-01)	Vestdalseyriarvegur	0,26	3738	4292	3085	355
93	06	Seyðisfjarðarvegur	Vestdalseyriarvegur	Ferjubryggja, brottför	0,42	1895	2176	1565	291
93	07	Seyðisfjarðarvegur	Ferjubryggja, brottför	Hánefsstaðavegur (952-01)	0,28	1895	2176	1565	194
<b>Samtals vegur 93</b>					<b>27,29</b>				<b>5.000</b>
94	01	Borgarfjarðarvegur	Seyðisfjarðarvegur (93-02)	Eiðavegur (9435-01)	11,30	315	506	196	1.299
94	03	Borgarfjarðarvegur	Eiðavegur (9435-01)	Steinsvaðsvegur (942-01)	9,04	196	315	119	647
94	04	Borgarfjarðarvegur	Steinsvaðsvegur (942-01)	Hjaltastaðarvegur (943-01)	7,12	96	207	36	249
94	05	Borgarfjarðarvegur	Hjaltastaðarvegur (943-01)	Lagarfossvegur (944-01)	5,76	89	192	33	187
94	06	Borgarfjarðarvegur	Lagarfossvegur (944-01)	Unaósvegur (9451-01)	14,66	82	176	29	439
94	07	Borgarfjarðarvegur	Unaósvegur (9451-01)	Njarðvík	12,29	78	168	28	350
94	08	Borgarfjarðarvegur	Njarðvík	Borgarfjörður, Hólalandsvegur (946-01)	8,10	144	310	52	426
<b>Samtals vegur 94</b>					<b>68,27</b>				<b>3.597</b>
96	02	Suðurfjarðavegur	Norðfjarðarvegur (92-04)	Þórdalsheiðarvegur (936-02)	1,11	634	793	530	257

## Umferðartölur 2010

Vegnr	Kaflnr	Vegheiti	Heiti upphafspunkts	Heiti endapunkts	Lengd	ÁDU	SDU	VDU	Eknir þ. km
96	03	Suðurfjarðavegur	Þórdalsheiðarvegur (936-02)	Gangnamunni, nyrðri	2,79	625	783	522	636
96	04	Suðurfjarðavegur	Gangnamunni, nyrðri	Gangnamunni, syðri	5,90	561	697	464	1.208
96	05	Suðurfjarðavegur	Gangnamunni, syðri	Vattarnesvegur (955-07)	6,61	546	668	458	1.317
96	07	Suðurfjarðavegur	Vattarnesvegur (955-07)	Vík	12,47	309	427	224	1.406
96	08	Suðurfjarðavegur	Vík	Stöðvarfjörður, Grenimelur	12,44	284	402	211	1.288
96	09	Suðurfjarðavegur	Stöðvarfjörður, Grenimelur	Stöðvarfjörður, Sel	1,25	820	1038	603	374
96	10	Suðurfjarðavegur	Stöðvarfjörður, Sel	Heyklifsvegur (9599-01) Kambanes	9,69	248	371	168	877
96	11	Suðurfjarðavegur	Heyklifsvegur (9599-01) Kambanes	Breiðdalsvíkurvegur (97-02)	7,67	210	314	142	588
96	12	Suðurfjarðavegur	Breiðdalsvíkurvegur (97-02)	Hringvegur (1-u0)	0,22	250	374	169	20
<b>Samtals vegur 96</b>					<b>60,15</b>				<b>7.971</b>
97	01	Breiðdalsvíkurvegur	Hringvegur (1-u1)	Breiðdalsvík, Sæberg	0,88	69	98	50	22
97	02	Breiðdalsvíkurvegur	Suðurfjarðavegur (96-12)	Breiðdalsvík, Hrauntún	0,53	211	298	152	41
<b>Samtals vegur 97</b>					<b>1,41</b>				<b>63</b>
98	01	Djúpavogsvegur	Hringvegur (1-u7)	Djúpivogur, Borgarland	0,78	253	385	174	72
98	02	Djúpavogsvegur	Djúpivogur, Borgarland	Hafnarsvæði Gleðivík	1,71	868	1197	660	542
<b>Samtals vegur 98</b>					<b>2,49</b>				<b>614</b>
99	01	Hafnarvegur	Hringvegur (1-v7)	Höfn, Vesturbraut	3,75	1169	1652	847	1.600
99	02	Hafnarvegur	Höfn, Vesturbraut	Höfn, Víkurbraut	0,49	3539	4865	2685	633
99	03	Hafnarvegur	Höfn, Víkurbraut	Hafnarsvæði á Álaugarey	1,12	1318	1813	1001	539
<b>Samtals vegur 99</b>					<b>5,36</b>				<b>2.772</b>
204	01	Meðallandsvegur	Hringvegur (1-a6)	Arnardrangsvegur (2116-01)	12,92	133	203	75	626
204	02	Meðallandsvegur	Arnardrangsvegur (2116-01)	Syðri-Fljótavegur (2128-01)	12,03	41	60	23	180
204	03	Meðallandsvegur	Syðri-Fljótavegur (2128-01)	Langholtsvegur (2137-01)	8,26	12	22	8	36
204	04	Meðallandsvegur	Langholtsvegur (2137-01)	Melhóll	8,53	8	14	3	25
204	05	Meðallandsvegur	Melhóll	Hringvegur (1-a8)	11,44	16	24	8	67
<b>Samtals vegur 204</b>					<b>53,18</b>				<b>933</b>
205	01	Klausturvegur	Hringvegur (1-a6)	Klaustur, Skaftárvellir	0,22	842	1378	431	68

## Umferðartölur 2010

Vegnr	Kaflnir	Vegheiti	Heiti upphafspunkts	Heiti endapunkts	Lengd	ÁDU	SDU	VDU	Eknir þ. km
206	01	Holtsvegur	Hringvegur (1-a6)	Hunkubakkavegur (2083-01)	1,06	25	61	10	10
F206	02	Lakavegur	Hunkubakkavegur (2083-01)	Lakagígavegur (F207-01)	34,20	14	39	2	175
F206	03	Lakavegur	Lakagígavegur (F207-01)	Laki, bifreiðastæði	14,28	8	21	1	42
<b>Samtals vegur F206</b>					<b>48,48</b>				<b>216</b>
F207	01	Lakagígavegur	Laki, bifreiðastæði	Lakavegur (F206-02), austan Blágils	26,23	5	13	1	48
208	00	Skaftártunguvegur	Hringvegur (1-a8)	Hrífunesvegur (209-02)	5,01	99	171	48	181
208	01	Skaftártunguvegur	Hrífunesvegur (209-02)	Búlandsvegur (2174-01)	11,21	76	134	37	312
<b>Samtals vegur 208</b>					<b>16,22</b>				<b>493</b>
F208	02	Fjallabaksleið nyrðri	Búlandsvegur (2174-01)	Eldgjárvegur (F223-01)	27,16	24	69	3	238
F208	03	Fjallabaksleið nyrðri	Eldgjárvegur (F223-01)	Jökulgilskvísl	27,86	19	51	1	193
F208	04	Fjallabaksleið nyrðri	Jökulgilskvísl	Landmannalaugavegur (F224-01)	2,31	19	51	1	16
<b>Samtals vegur F208</b>					<b>57,33</b>				<b>447</b>
208	05	Fjallabaksleið nyrðri	Landmannalaugavegur (F224-01)	Landmannaleið (F225-01)	3,87	61	171	7	86
208	06	Fjallabaksleið nyrðri	Landmannaleið (F225-01)	Sprengisandsleið (26-09) við Sigöldu	26,04	32	93	4	304
<b>Samtals vegur 208</b>					<b>29,91</b>				<b>390</b>
209	01	Hrífunesvegur	Hringvegur (1-a9)	Hrífunes	6,48	29	50	15	69
209	02	Hrífunesvegur	Hrífunes	Skaftártunguvegur (208-01)	5,95	97	169	47	211
<b>Samtals vegur 209</b>					<b>12,43</b>				<b>279</b>
210	01	Ljótastaðavegur	Skaftártunguvegur (208-01)	Snæbýli	6,05	34	59	18	75
F210	02	Fjallabaksleið syðri	Snæbýli	Álftavatnskrókur (F233-01)	19,10	2	4	0	14
F210	03	Fjallabaksleið syðri	Álftavatnskrókur (F233-01)	Öldufellsleið (F232-01)	4,04	2	5	0	3
F210	04	Fjallabaksleið syðri	Öldufellsleið (F232-01)	Emstruleið (F261-06) Hvanngil	21,26	5	13	1	39
F210	05	Fjallabaksleið syðri	Emstruleið (F261-06) Hvanngil	Hrafntinnusker Laufafell	23,07	5	12	1	42
F210	06	Fjallabaksleið syðri	Hrafntinnusker Laufafell	Hungursfit	11,79	5	12	1	22
F210	07	Fjallabaksleið syðri	Hungursfit	Rangárvallavegur (264-02)	28,97	5	13	1	53

## Umferðartölur 2010

Vegnr	Kaflnr	Vegheiti	Heiti upphafspunkts	Heiti endapunkts	Lengd	ÁDU	SDU	VDU	Eknir þ. km
<b>Samtals vegur F210</b>					<b>108,23</b>				<b>172</b>
214	01	Kerlingardalsvegur	Hringvegur (1-b2)	Kerlingardalsvegur (2203-01)	1,87	49	86	22	33
214	02	Kerlingardalsvegur	Kerlingardalsvegur (2203-01)	Þakgil	14,27	34	61	14	177
<b>Samtals vegur 214</b>					<b>16,14</b>				<b>211</b>
215	01	Reynishverfisvegur	Hringvegur (1-b4)	Presthús	4,61	307	391	236	517
215	02	Reynishverfisvegur	Presthús	Reynisfjara, bílastæði	1,29	199	255	153	94
<b>Samtals vegur 215</b>					<b>5,90</b>				<b>610</b>
218	01	Dyrhólavegur	Hringvegur (1-b5)	Dyrhólavegur 2 (2253-01)	1,95	245	404	127	174
218	02	Dyrhólavegur	Dyrhólavegur 2 (2253-01)	Dyrhólaey	4,30	156	318	34	245
<b>Samtals vegur 218</b>					<b>6,25</b>				<b>419</b>
221	01	Sólheimajökulsvegur	Hringvegur (1-b5)	Sólheimajökull	4,17	30	81	5	46
222	01	Mýrdalsjökulsvegur	Hringvegur (1-b5)	Ytri-Sólheimavegur 1 (2286-01)	1,25	25	69	5	11
222	02	Mýrdalsjökulsvegur	Ytri-Sólheimavegur 1 (2286-01)	Mýrdalsjökull	8,80	12	28	1	39
<b>Samtals vegur 222</b>					<b>10,05</b>				<b>50</b>
F223	01	Eldgjárvegur	Fjallabaksleið nyrðri (F208-03)	Eldgjá	1,60	8	18	1	5
F224	01	Landmannalaugavegur	Fjallabaksleið nyrðri (208-05)	Landmannalaugar	2,40	36	74	7	32
F225	01	Landmannaleið	Landvegur (26-05)	Fjallabaksleið nyrðri (208-06)	41,22	28	74	1	421
F228	01	Veiðivatnaleið	Sprengisandsleið (26-11)	Veiðivatnaskáli	20,95	16	42	1	122
F229	01	Jökulheimaleið	Veiðivatnaleið (F228-01)	Jökulheimar	35,77	1	4	0	13
F232	01	Öldufellsleið	Hrífunesvegur (209-01)	Fjallabaksleið syðri (F210-04)	35,83	1	3	0	13
F233	01	Álftavatnskrókur	Fjallabaksleið nyrðri (F208-03)	Fjallabaksleið syðri (F210-03)	20,94	1	3	0	8

## Umferðartölur 2010

Vegnr	Kaflnir	Vegheiti	Heiti upphafspunkts	Heiti endapunkts	Lengd	ÁDU	SDU	VDU	Eknir þ. km
F235	01	Langisjór	Fjallabaksleið nyrðri (F208-03)	Langisjór	22,56	1	3	0	8
239	01	Eldfellsvegur	Skansinn	Bílastæði ofan Viðlagafjöru	1,36	161	186	151	80
247	01	Sandhólmavegur	Hringvegur (1-b8) við Hvamm	Hringvegur (1-b8) við Heimaland	10,55	38	57	28	146
249	01	Þórsmerkurvegur	Hringvegur (1-b8)	Merkurvegur (248-01)	5,34	189	414	43	368
249	02	Þórsmerkurvegur	Merkurvegur (248-01)	Jökultungur	16,44	109	252	20	654
<b>Samtals vegur 249</b>					<b>21,78</b>				<b>1.022</b>
F249	03	Þórsmerkurvegur	Jökultungur	Bílastæði við Bása	9,50	55	127	10	191
250	01	Dímonarvegur	Hringvegur (1-b9)	Fljótshlíðarvegur (261-04)	12,10	38	69	22	168
251	01	Hólmabæjavegur	Hringvegur (1-b9)	Grenstangavegur (2433-01)	6,36	38	52	30	88
251	02	Hólmabæjavegur	Grenstangavegur (2433-01)	Bakkavegur (253-02)	4,29	39	54	32	61
<b>Samtals vegur 251</b>					<b>10,65</b>				<b>149</b>
252	02	Landeyjavegur	Bakkavegur (253-02)	Kanastaðir	3,54	65	90	51	84
252	03	Landeyjavegur	Kanastaðir	Akureyjarvegur (255-01)	8,99	55	75	44	180
252	04	Landeyjavegur	Akureyjarvegur (255-01)	Grímsstaðavegur (2549-01)	7,24	47	63	37	124
252	05	Landeyjavegur	Grímsstaðavegur (2549-01)	Ártúnsvegur (2699-01)	8,65	30	40	23	95
252	06	Landeyjavegur	Ártúnsvegur (2699-01)	Hringvegur (1-c0)	9,87	77	106	61	277
<b>Samtals vegur 252</b>					<b>38,29</b>				<b>761</b>
253	01	Bakkavegur	Hringvegur (1-c0)	Landeyjavegur (252-02)	8,23	237	324	185	712
253	02	Bakkavegur	Landeyjavegur (252-02)	Bakkaflugvöllur	9,31	123	169	96	416
253	11	Bakkavegur	Bakkavegur (253-02)	Landeyjahafnarvegur (254-01)	3,05	120	160	90	134
<b>Samtals vegur 253</b>					<b>20,59</b>				<b>1.262</b>
254	01	Landeyjahafnarvegur	Hringvegur (1-b8)	Landeyjahöfn	11,90	290	441	157	1.260
255	01	Akureyjarvegur	Hringvegur (1-c0)	Landeyjavegur (252-04)	10,89	146	199	114	580

## Umferðartölur 2010

Vegnr	Kaflnir	Vegheiti	Heiti upphafspunkts	Heiti endapunkts	Lengd	ÁDU	SDU	VDU	Eknir þ. km
261	01	Fljótshlíðarvegur	Hringvegur (1-c1)	Hvolsvöllur, Öldubakki	0,71	1972	2415	1619	511
261	02	Fljótshlíðarvegur	Hvolsvöllur, Öldubakki	Hlíðarendi	13,75	805	1033	578	4.040
261	03	Fljótshlíðarvegur	Hlíðarendi	Dímonarvegur (250-01)	3,27	153	213	108	183
261	04	Fljótshlíðarvegur	Dímonarvegur (250-01)	Fljótsdalsvegur (2631-01)	7,72	77	156	18	217
<b>Samtals vegur 261</b>					<b>25,45</b>				<b>4.951</b>
F261	05	Emstruleið	Fljótsdalsvegur (2631-01)	Hungursfit	23,24	6	17	1	51
F261	06	Emstruleið	Hungursfit	Fjallabaksleið syðri (F210-05) Hvanngil	14,06	6	17	1	31
<b>Samtals vegur F261</b>					<b>37,30</b>				<b>82</b>
264	01	Rangárvallavegur	Hringvegur (1-c2)	Keldnavegur (2734-01)	11,48	71	97	43	298
264	02	Rangárvallavegur	Keldnavegur (2734-01)	Þingskálavegur (268-01)	9,70	28	40	15	99
264	03	Rangárvallavegur	Þingskálavegur (268-01)	Hringvegur (1-c3)	6,65	345	430	259	837
<b>Samtals vegur 264</b>					<b>27,83</b>				<b>1.234</b>
268	01	Þingskálavegur	Rangárvallavegur (264-03)	Þingskálar	8,75	64	98	35	204
268	02	Þingskálavegur	Þingskálar	Haukadalur	12,50	27	40	13	123
268	03	Þingskálavegur	Haukadalur	Landvegur (26-04)	8,91	23	34	11	75
<b>Samtals vegur 268</b>					<b>30,16</b>				<b>402</b>
271	01	Árbæjarvegur	Hringvegur (1-c5)	Bjallavegur (272-01)	10,11	149	197	108	550
271	02	Árbæjarvegur	Bjallavegur (272-01)	Landvegur (26-02)	2,40	80	99	76	70
<b>Samtals vegur 271</b>					<b>12,51</b>				<b>620</b>
284	01	Heiðarvegur	Hringvegur (1-c8)	Hagabraut (286-01)	10,59	71	96	53	274
286	01	Hagabraut	Landvegur (26-01)	Hagi	9,37	72	97	53	246
286	02	Hagabraut	Hagi	Landvegur (26-02)	10,15	53	70	39	196
<b>Samtals vegur 286</b>					<b>19,52</b>				<b>443</b>
305	01	Villingaholtsvegur	Hringvegur (1-d2)	Urriðafossvegur (302-01)	9,57	333	366	282	1.163



## Umferðartölur 2010

Vegnr	Kaflnr	Vegheiti	Heiti upphafspunkts	Heiti endapunkts	Lengd	ÁDU	SDU	VDU	Eknir þ. km
305	02	Villingaholtsvegur	Urriðafossvegur (302-01)	Fljótshólar	12,65	101	111	85	466
305	03	Villingaholtsvegur	Fljótshólar	Gaulverjabæjarvegur (33-02)	6,60	91	98	75	219
<b>Samtals vegur 305</b>					<b>28,82</b>				<b>1.848</b>
308	01	Hamarsvegur	Gaulverjabæjarvegur (33-02)	Villingaholtsvegur (305-02)	10,84	82	91	70	324
325	01	Gnúpverjavegur	Þjórsárdalsvegur (32-01) við Kálfá	Þjórsárdalsvegur (32-02) við Þverá	10,40	57	85	36	216
327	01	Stangarvegur	Þjórsárdalsvegur (32-03) austan Fossár	Stöng, bílastæði	5,61	32	60	13	66
327	02	Stangarvegur	Stöng, bílastæði	Háafossvegur (332-01)	4,86	31	47	13	55
<b>Samtals vegur 327</b>					<b>10,47</b>				<b>121</b>
332	01	Háafossvegur	Þjórsárdalsvegur (32-04)	Háifoss	7,56	26	40	10	72
333	01	Haukadalsvegur	Biskupstungnabraut (35-08)	Haukadalskirkja	2,11	24	32	14	18
F333	02	Haukadalsvegur	Haukadalskirkja	Skjaldbreiðarvegur (F338-01)	10,10	1	3	0	4
334	01	Gullfossvegur	Kjalvegur (35-11)	Gullfoss, bílastæði	0,72	385	711	191	101
F335	01	Hagavatnsvegur	Kjalvegur (35-12)	Hagavatn, sæluhús	14,44	2	5	0	11
336	01	Skálpanesvegur	Kjalvegur (35-12)	Langjökull, skáli	7,97	6	17	1	17
337	01	Hlöðuvallavegur	Laugarvatnsvegur (37-03)	Miðdalskirkjuvegur (3729-01)	0,64	25	44	17	6
F337	02	Hlöðuvallavegur	Miðdalskirkjuvegur (3729-01)	Skjaldbreiðarvegur (F338-02)	31,92	1	3	0	12
F338	01	Skjaldbreiðarvegur	Kjalvegur (35-11)	Hlöðuvallavegur (F337-02)	25,69	2	5	0	19
F338	02	Skjaldbreiðarvegur	Hlöðuvallavegur (F337-02)	Kaldadalsvegur (550-03)	23,13	3	7	0	25
<b>Samtals vegur F338</b>					<b>48,82</b>				<b>44</b>
340	01	Auðsholtsvegur	Hrunamannavegur (30-04)	Langholtsvegur (341-01)	6,20	201	293	137	455
341	01	Langholtsvegur	Flúðir, Melar	Auðsholtsvegur (340-02)	7,68	211	307	141	593

## Umferðartölur 2010

Vegnr	Kaflnr	Vegheiti	Heiti upphafspunkts	Heiti endapunkts	Lengd	ÁDU	SDU	VDU	Eknir þ. km
343	01	Álfsstétt	Eyrbakkavegur (34-05)	Eyrbakki, Túngata eystri endi	0,30	1593	1801	1497	174
343	03	Álfsstétt	Eyrbakkavegur (34-05)	Eyrbakki, Túngata vestri endi	0,25	415	479	393	38
<b>Samtals vegur 343</b>					<b>0,55</b>				<b>212</b>
F347	01	Kerlingarfjallavegur	Kjalvegur (35-14)	Kerlingarfjöll, skálar	10,50	16	43	1	61
350	01	Grafningsvegur neðri	Biskupstungnabraut (35-01)	Grafningsvegur efri (360-02)	12,08	78	123	45	344
354	01	Sólheimavegur	Biskupstungnabraut (35-03)	Sólheimar	8,77	341	464	235	1.092
354	02	Sólheimavegur	Sólheimar	Biskupstungnabraut (35-04)	5,93	149	220	106	323
<b>Samtals vegur 354</b>					<b>14,70</b>				<b>1.414</b>
355	01	Reykjavegur	Biskupstungnabraut (35-06)	Laugarvatnsvegur (37-04)	8,20	188	326	109	563
358	01	Einholtsgvegur	Bræðratunguvegur (359-01)	Drumboddsstaðavegur (3683-01)	6,49	65	102	42	154
358	02	Einholtsgvegur	Drumboddsstaðavegur (3683-01)	Hrunamannavegur (30-08)	7,52	91	142	60	250
<b>Samtals vegur 358</b>					<b>14,01</b>				<b>404</b>
359	01	Bræðratunguvegur	Hrunamannavegur (30-06)	Biskupstungnabraut (35-07)	7,08	104	162	67	269
360	01	Grafningsvegur efri	Þingvallavegur (36-02)	Grafningsvegur neðri (350-01)	1,78	171	283	96	111
360	02	Grafningsvegur efri	Grafningsvegur neðri (350-01)	Nesjavellir	12,50	175	289	98	798
360	03	Grafningsvegur efri	Nesjavellir	Þingvallavegur (36-07)	12,42	216	336	110	979
<b>Samtals vegur 360</b>					<b>26,70</b>				<b>1.889</b>
361	01	Vallavegur	Þingvallavegur (36-03), Hallstígur	Þingvallavegur (36-04), Þjónustumiðstöð	8,97	226	475	68	741
362	01	Efrivallavegur	Vallavegur (361-01)	Vegamót að Þingvallabæ	1,55	271	566	81	153
363	01	Valhallarvegur	Vallavegur (361-01)	Valhöll	0,51	184	389	55	34
365	01	Lyngdalsheiðarvegur	Laugarvatnsvegur (37-02)	Þingvallavegur (36-03)	14,36	308	632	65	1.614

## Umferðartölur 2010

Vegnr	Kaflnr	Vegheiti	Heiti upphafspunkts	Heiti endapunkts	Lengd	ÁDU	SDU	VDU	Eknir þ. km
376	01	Breiðamörk	Hringvegur (1-d8) við Hveragerði	Hveragerði, Sunnumörk	0,13	3056	3720	2483	145
379	01	Hafnarvegur Þorlákshöfn	Þorlákshafnarvegur (38-03)	Ferjuhöfn	1,05	1062	1269	884	407
407	01	Bláfjallaleið	Bláfjallavegur (417-02)	Suðurgil, Ármannsskáli	4,30	387	166	541	607
411	03	Arnarnesvegur	Hafnarfjarðarvegur (40-03), miðja brúar	Bæjarbraut	0,40	14312	13991	14686	2.090
411	04	Arnarnesvegur	Bæjarbraut	Reykjanesbraut (41-12)	1,03	7280	7227	7498	2.737
411	06	Arnarnesvegur	Fífuhvammsvegur	Rjúpnavegur	1,04	7585	7703	7513	2.879
<b>Samtals vegur 411</b>					<b>2,47</b>				<b>7.706</b>
413	01	Breiðholtsbraut	Hringvegur (1-e3)	Jaðarsel	3,00	13625	13985	13199	14.919
413	02	Breiðholtsbraut	Jaðarsel	Reykjanesbraut (41-12)	1,48	28899	28680	28805	15.611
<b>Samtals vegur 413</b>					<b>4,48</b>				<b>30.531</b>
414	01	Flugvallarvegur Reykjavík	Nesbraut (49-05)	Reykjavíkurflogvöllur	1,05	6965	6877	6910	2.669
415	04	Álftanesvegur	Hafnarfjarðarvegur (40-06), miðeyja	Bessastaðavegur (416-01)	4,05	4782	4774	4772	7.068
416	01	Bessastaðavegur	Álftanesvegur (415-04)	Bessastaðir	0,82	325	320	333	97
417	01	Bláfjallavegur	Hringvegur (1-e1)	Bláfjallaleið (407-01)	8,40	391	166	560	1.199
417	02	Bláfjallavegur	Bláfjallaleið (407-01)	Krýsuvíkurvegur (42-01)	17,72	304	362	215	1.968
<b>Samtals vegur 417</b>					<b>26,12</b>				<b>3.167</b>
418	01	Bústaðavegur	Hafnarfjarðarvegur (40-01)	Nesbraut (49-04)	1,70	38531	38034	38221	23.908
420	01	Vatnsleysustrandarvegur	hringtorg (vegur að Keili)	Vogavegur (421-01)	11,32	302	337	270	1.248
421	01	Vogavegur	Reykjanesbraut (41-16)	Vogar, Vatnsleysustrandarvegur (420-01)	1,49	1210	1353	1081	658
423	01	Miðnesheiðarvegur	Garðskagavegur (45-01)	Sandgerðisvegur (429-02)	1,66	1470	1420	1505	891
424	01	Keflavíkurvegur	Reykjanesbraut (41-21)	Keflavík, Njarðarbraut	1,79	698	689	713	456
424	02	Keflavíkurvegur	Keflavík, Njarðarbraut	Hafnarsvæði, Hrannargata	0,66	14280	15292	13035	3.440

## Umferðartölur 2010

Vegnr	Kaflnr	Vegheiti	Heiti upphafspunkts	Heiti endapunkts	Lengd	ÁDU	SDU	VDU	Eknir þ. km
424	11	Keflavíkurvegur	Keflavík, Njarðarbraut	Hafnarsvæði, Njarðvík	1,11	11219	12421	10229	4.545
<b>Samtals vegur 424</b>					<b>3,56</b>				<b>8.441</b>
425	01	Nesvegur	Hafnavegur (44-03)	Reykjanesvitavegur (443-01)	11,96	155	174	140	677
425	02	Nesvegur	Reykjanesvitavegur (443-01)	Grindavíkurvegur (43-01)	14,76	318	358	281	1.712
<b>Samtals vegur 425</b>					<b>26,72</b>				<b>2.388</b>
426	01	Bláalónsvegur	Grindavíkurvegur (43-01)	Bláa lónið	2,35	365	423	315	313
426	02	Bláalónsvegur	Bláa lónið	Nesvegur (425-02)	4,75	11	21	4	19
<b>Samtals vegur 426</b>					<b>7,10</b>				<b>332</b>
427	02	Suðurstrandarvegur	Grindavíkurvegur (43-03)	Grindavík, Hafnargata	0,57	2732	3013	2135	568
427	03	Suðurstrandarvegur	Grindavík, Hafnargata	Þórkötlustaðavegur	1,16	2034	2370	1528	861
427	04	Suðurstrandarvegur	Þórkötlustaðavegur	Ísólfskáli	7,14	122	175	75	317
427	05	Suðurstrandarvegur	Ísólfskáli	Krýsuvíkurvegur (42-02)	14,49	61	129	13	323
427	06	Suðurstrandarvegur	Krýsuvíkurvegur (42-02)	Sýslumörk	8,16	41	78	13	122
427	11	Suðurstrandarvegur	Sýslumörk	Selvogsvegur (3991-01)	13,94	52	114	9	265
427	12	Suðurstrandarvegur	Selvogsvegur (3991-01)	Þorlákshafnarvegur (38-03)	14,45	60	128	13	316
<b>Samtals vegur 427</b>					<b>59,91</b>				<b>2.772</b>
428	01	Vigdísarvallavegur	Krýsuvíkurvegur (42-02)	Suðurstrandarvegur (427-05)	21,00	11	23	1	84
429	01	Sandgerðisvegur	Reykjanesbraut (41-22)	Miðnesheiðarvegur (423-01)	2,11	1424	1462	1366	1.097
429	02	Sandgerðisvegur	Miðnesheiðarvegur (423-01)	Garðskagavegur (45-05), Suðurgata	4,32	2472	2493	2450	3.898
<b>Samtals vegur 429</b>					<b>6,43</b>				<b>4.995</b>
434	01	Skálafellsvegur	Þingvallavegur (36-11)	Skíðasvæði við Skálafell	4,00	59	27	84	86
435	00	Nesjavallaleið	Hringvegur (1-e2)	Hafravatnsvegur	4,61	514	822	296	865
435	01	Nesjavallaleið	Hafravatnsvegur	Sýslumörk	8,87	258	410	148	835
435	02	Nesjavallaleið	Sýslumörk	Grafningsvegur efri (360-03)	13,90	258	410	148	1.309
<b>Samtals vegur 435</b>					<b>27,38</b>				<b>3.009</b>

## Umferðartölur 2010

Vegnr	Kaflnr	Vegheiti	Heiti upphafspunkts	Heiti endapunkts	Lengd	ÁDU	SDU	VDU	Eknir þ. km
443	01	Reykjanesvitavegur	Nesvegur (425-02)	Reykjanesviti, bílastæði	3,91	75	102	46	107
453	01	Sundagarðar	Reykjanesbraut (41-03), Sæbraut	Eimskip	0,60	3984	4074	3972	873
454	01	Holtavegur	Reykjanesbraut (41-04), Sæbraut	Holtabakki	0,30	5196	5313	5180	569
458	01	Brautarholtsvegur	Hringvegur (1-f6)	Hofsgrund	0,15	454	581	351	25
460	01	Eyrarfjallsvegur	Hvalfjarðarvegur (47-02) hjá Kiðafelli	Hvalfjarðarvegur (47-02) hjá Felli	11,16	66	94	43	269
461	01	Meðalfellsvegur	Hvalfjarðarvegur (47-02)	Kjósarskarðsvegur (48-02)	10,64	169	242	110	658
470	02	Fjarðarbraut	Reykjanesbraut (41-15)	Hafnarsvæði	0,84	11225	11127	11464	3.442
502	01	Svínadalsvegur	Hvalfjarðarvegur (47-12)	Leirársveitarvegur (504-01)	3,43	166	264	103	208
502	02	Svínadalsvegur	Leirársveitarvegur (504-01)	Dragavegur (520-01)	11,39	56	91	34	233
<b>Samtals vegur 502</b>					<b>14,82</b>				<b>441</b>
503	01	Innnesvegur	Akrafjallsvegur (51-01)	Akranes, Leynisbraut	3,23	850	919	764	1.002
505	01	Melasveitarvegur	Hringvegur (1-g3) hjá Skorholti	Hringvegur (1-g3) hjá Belgsholti	11,66	131	182	90	558
506	01	Grundartangavegur	Hringvegur (1-g1)	Hafnarsvæði	2,46	833	905	752	748
508	01	Skorradalsvegur	Borgarfjarðarbraut (50-02)	Dragavegur (520-02)	5,84	203	320	138	433
508	02	Skorradalsvegur	Dragavegur (520-02)	Hvammur	5,72	214	336	145	447
508	03	Skorradalsvegur	Hvammur	Fitjar	12,60	215	345	133	989
<b>Samtals vegur 508</b>					<b>24,16</b>				<b>1.868</b>
F508	04	Skorradalsvegur	Fitjar	Uxahryggjavegur (52-04)	9,93	7	12	2	25
509	01	Akranesvegur	Akrafjallsvegur (51-02)	Akranes, Innnesvegur	1,51	3049	3360	2792	1.680
509	02	Akranesvegur	Akranes, Innnesvegur	Akranes, hafnarsvæði	1,19	4627	4983	5057	2.010
<b>Samtals vegur 509</b>					<b>2,70</b>				<b>3.690</b>

## Umferðartölur 2010

Vegnr	Kaflnr	Vegheiti	Heiti upphafspunkts	Heiti endapunkts	Lengd	ÁDU	SDU	VDU	Eknir þ. km
510	01	Hvítárvallavegur	Hringvegur (1-g9)	Borgarfjarðarbraut (50-02)	10,02	77	122	51	282
511	01	Hvanneyrarvegur	Borgarfjarðarbraut (50-02)	Hvanneyri, Túngata	2,05	361	487	278	270
512	01	Lundarreykjadalvegur	Borgarfjarðarbraut (50-03)	Uxahryggjavegur (52-03)	15,04	31	45	21	170
515	01	Flókadalsvegur	Borgarfjarðarbraut (50-03) norðan Varmalækjar	Borgarfjarðarbraut (50-04) hjá Litlakroppi	14,64	33	50	20	176
518	01	Hálsasveitarvegur	Borgarfjarðarbraut (50-04)	Reykholtisdalsvegur (519-01)	6,24	517	810	322	1.178
518	02	Hálsasveitarvegur	Reykholtisdalsvegur (519-01)	Reykholtisdalsvegur (519-02)	13,59	329	492	221	1.632
518	03	Hálsasveitarvegur	Reykholtisdalsvegur (519-02)	Kaldadalsvegur (550-04)	11,43	204	314	136	850
<b>Samtals vegur 518</b>					<b>31,26</b>				<b>3.659</b>
519	01	Reykholtisdalsvegur	Hálsasveitarvegur (518-02) hjá Úlfsstöðum	Hálsasveitarvegur (518-02)	13,25	25	36	13	121
519	02	Reykholtisdalsvegur	Hálsasveitarvegur (518-03)	Hvítársíðuvegur (523-03)	0,66	54	90	30	13
<b>Samtals vegur 519</b>					<b>13,91</b>				<b>134</b>
520	01	Dragavegur	Hvalfjarðarvegur (47-12)	Fellsvegur (5094-01)	14,52	115	230	33	609
520	02	Dragavegur	Fellsvegur (5094-01)	Skorradalsvegur (508-02)	5,30	110	212	38	213
520	03	Dragavegur	Skorradalsvegur (508-02)	Uxahryggjavegur (52-02)	4,34	118	244	40	187
<b>Samtals vegur 520</b>					<b>24,16</b>				<b>1.009</b>
522	01	Þverárhlíðarvegur	Borgarfjarðarbraut (50-05)	Hvítársíðuvegur (523-02)	0,84	110	170	66	34
522	02	Þverárhlíðarvegur	Hvítársíðuvegur (523-01)	Sigmundarstaðavegur (5231-01)	7,65	70	105	41	195
522	03	Þverárhlíðarvegur	Sigmundarstaðavegur (5231-01)	Borgarfjarðarbraut (50-05)	11,42	63	100	38	263
<b>Samtals vegur 522</b>					<b>19,91</b>				<b>492</b>
523	01	Hvítársíðuvegur	Þverárhlíðarvegur (522-02)	Sámsstaðir	10,33	73	112	44	275
523	02	Hvítársíðuvegur	Sámsstaðir	Reykholtisdalsvegur (519-02)	7,96	51	87	31	148
523	03	Hvítársíðuvegur	Reykholtisdalsvegur (519-02)	Kaldadalsvegur (550-04)	17,21	140	225	83	879
<b>Samtals vegur 523</b>					<b>35,50</b>				<b>1.303</b>

## Umferðartölur 2010

Vegnr	Kaflnr	Vegheiti	Heiti upphafspunkts	Heiti endapunkts	Lengd	ÁDU	SDU	VDU	Eknir þ. km
528	01	Norðurárdalsvegur	Hringvegur (1-h1)	Skarðshamrar	6,35	63	101	39	146
528	02	Norðurárdalsvegur	Skarðshamrar	Hringvegur (1-h3)	10,11	17	30	10	63
<b>Samtals vegur 528</b>					<b>16,46</b>				<b>209</b>
533	01	Álftaneshreppsvegur	Snæfellsnesvegur (54-02)	Álftanesvegur (534-01)	11,37	81	110	58	336
533	02	Álftaneshreppsvegur	Álftanesvegur (534-01)	Álftárósvegur (5364-01)	8,37	33	47	24	101
533	03	Álftaneshreppsvegur	Álftárósvegur (5364-01)	Snæfellsnesvegur (54-03)	11,00	71	97	51	285
<b>Samtals vegur 533</b>					<b>30,74</b>				<b>722</b>
539	01	Hítardalsvegur	Snæfellsnesvegur (54-03)	Staðarhraunsvegur (5381-01)	6,83	59	78	43	147
539	02	Hítardalsvegur	Staðarhraunsvegur (5381-01)	Hítardalsvegur (5383-01)	6,16	29	44	15	65
539	03	Hítardalsvegur	Hítardalsvegur (5383-01)	Hítarvatn	9,70	19	32	8	67
<b>Samtals vegur 539</b>					<b>22,69</b>				<b>280</b>
540	01	Hraunhreppsvegur	Snæfellsnesvegur (54-03)	Stóri Kálfalækur	8,42	23	31	16	71
540	02	Hraunhreppsvegur	Stóri Kálfalækur	Traðavegur (5394-01)	11,86	18	23	13	78
540	03	Hraunhreppsvegur	Traðavegur (5394-01)	Álftaneshreppsvegur (533-03)	13,41	35	48	25	171
<b>Samtals vegur 540</b>					<b>33,69</b>				<b>320</b>
550	01	Kaldadalsvegur	Þingvallavegur (36-06)	Vegrist á Smjörbrekku	9,00	119	224	25	391
550	02	Kaldadalsvegur	Vegrist á Smjörbrekku	Uxahryggjavegur (52-04)	13,73	59	114	10	296
550	03	Kaldadalsvegur	Uxahryggjavegur (52-04)	Langjökulsvegur (551-01)	29,35	15	40	1	161
550	04	Kaldadalsvegur	Langjökulsvegur (551-01)	Hálsasveitarvegur (518-03), Húsafell	10,60	19	51	1	74
<b>Samtals vegur 550</b>					<b>62,68</b>				<b>921</b>
551	01	Langjökulsvegur	Kaldadalsvegur (550-04)	Langjökulsbúðir	7,20	10	26	1	26
552	01	Barnafossvegur	Hálsasveitarvegur (518-03)	Barnafoss	0,17	29	46	17	2
553	01	Langavatnsvegur	Hringvegur (1-g9) hjá Svignaskarði	Þjónustuhús Iðju	0,85	118	255	22	37
553	02	Langavatnsvegur	Þjónustuhús Iðju	Sauðhús	7,65	19	43	2	53
553	03	Langavatnsvegur	Sauðhús	Langavatn	7,50	11	27	1	30



## Umferðartölur 2010

Vegnr	Kaflnr	Vegheiti	Heiti upphafspunkts	Heiti endapunkts	Lengd	ÁDU	SDU	VDU	Eknir þ. km
<b>Samtals vegur 553</b>					<b>16,00</b>				<b>120</b>
555	01	Deildartunguvegur	Borgarfjarðarbraut (50-04)	Deildartunguhver	0,61	72	151	6	16
558	01	Berserkjakraunsvegur	Snæfellsnesvegur (54-15) n. Grákúlu	Snæfellsnesvegur (54-16) v. Hraunsfjarðar	10,34	17	36	5	64
570	01	Jökulhálsleið	Útnesvegur (574-10) hjá Ólafsvík	Útnesvegur (574-01)	18,63	52	104	18	354
572	01	Dritvíkurvegur	Útnesvegur (574-03) í Beruvíkurhrauni	Djúpalón	2,09	83	167	29	63
573	01	Rifshafnarvegur	Útnesvegur (574-07)	Rifshöfn	0,48	727	940	560	127
574	01	Útnesvegur	Snæfellsnesvegur (54-10)	Arnarstapavegur (5710-01)	16,82	208	421	72	1.277
574	02	Útnesvegur	Arnarstapavegur (5710-01)	Malarrif	8,34	146	289	46	444
574	03	Útnesvegur	Malarrif	Beruvík	11,68	125	245	40	533
574	04	Útnesvegur	Beruvík	Hellissandur, Klettsbúð	15,55	124	244	41	701
574	06	Útnesvegur	Hellissandur, Klettsbúð	Rifshafnarvegur (573-01)	2,96	1108	1312	1038	1.197
574	07	Útnesvegur	Rifshafnarvegur (573-01)	Ólafsvík, vestri mörk þéttbýlis	5,10	1112	1316	1040	2.070
574	08	Útnesvegur	Ólafsvík, vestri mörk þéttbýlis	Ólafsvík, Norðurtangi	1,06	1145	1477	879	443
574	09	Útnesvegur	Ólafsvík, Norðurtangi	Ólafsvík, Dalbraut	1,29	2265	2929	1745	1.066
574	10	Útnesvegur	Ólafsvík, Dalbraut	Snæfellsnesvegur (54-11)	4,12	559	747	378	841
<b>Samtals vegur 574</b>					<b>66,92</b>				<b>8.573</b>
577	01	Helgafellssveitarvegur	Snæfellsnesvegur (54-16) hjá Gríshólsá	Snæfellsnesvegur (54-17) í Berserkjakrauni	11,48	39	58	24	163
578	01	Arnarvatnsvegur	Hvítársíðuvegur (523-03), Kalmanstunga	Bílastæði við Stefánshelli	8,09	19	54	1	56
F578	02	Arnarvatnsvegur	Bílastæði við Stefánshelli	Flugvöllur	26,61	3	5	0	29
F578	03	Arnarvatnsvegur	Flugvöllur	Arnarvatn, hús	10,10	5	9	0	18
<b>Samtals vegur F578</b>					<b>36,71</b>				<b>48</b>
578	04	Arnarvatnsvegur	Arnarvatn, hús	Núpsdalstunguvegur (7079-01)	36,02	7	13	0	92
578	05	Arnarvatnsvegur	Núpsdalstunguvegur (7079-01)	Miðfjarðarvegur (704-02)	0,59	12	19	3	3
<b>Samtals vegur 578</b>					<b>36,61</b>				<b>95</b>

## Umferðartölur 2010

Vegnr	Kaflnr	Vegheiti	Heiti upphafspunkts	Heiti endapunkts	Lengd	ÁDU	SDU	VDU	Eknir þ. km
579	01	Öndverðarnesvegur	Útnesvegur (574-04)	Öndverðarnes	6,99	57	105	24	145
582	01	Hálsbæjavegur	Vestfjarðavegur (60-03)	Snæfellsnesvegur (54-23)	12,26	23	34	18	103
586	01	Haukadalsvegur	Vestfjarðavegur (60-04)	Smyrlahóll	15,12	64	115	30	353
F586	02	Haukadalsskarðsvegur	Smyrlahóll	Sýslumörk	9,84	2	6	0	7
F586	03	Haukadalsskarðsvegur	Sýslumörk	Hringvegur (1-j2)	9,96	2	5	0	7
<b>Samtals vegur F586</b>					<b>19,80</b>				<b>14</b>
590	01	Klofningsvegur	Vestfjarðavegur (60-08)	Hafnará	11,26	79	113	54	325
590	02	Klofningsvegur	Hafnará	Orrahólsvegur (593-01)	10,55	69	99	50	266
590	03	Klofningsvegur	Orrahólsvegur (593-01)	Stóru-Tunguvegur (5917-01)	14,62	49	76	37	261
590	04	Klofningsvegur	Stóru-Tunguvegur (5917-01)	Ballarárvegur (5929-01)	11,22	23	35	17	94
590	05	Klofningsvegur	Ballarárvegur (5929-01)	Skarð	8,98	25	37	18	82
590	06	Klofningsvegur	Skarð	Fagridalur ytri	13,85	27	40	19	136
590	07	Klofningsvegur	Fagridalur ytri	Vestfjarðavegur (60-10)	12,87	44	64	32	208
<b>Samtals vegur 590</b>					<b>83,35</b>				<b>1.373</b>
606	01	Karlseyjarvegur	Reykhólasveitarvegur (607-03)	Reykhólar, Hellisbraut	0,44	213	374	82	34
607	01	Reykhólasveitarvegur	Vestfjarðavegur (60-24)	Karlseyjarvegur (606-01)	13,06	107	190	53	510
608	01	Þorskafjarðarvegur	Vestfjarðavegur (60-25)	Sýslumörk (hlið)	9,91	30	46	0	109
608	02	Þorskafjarðarvegur	Sýslumörk (hlið)	Djúpvegur (61-24)	12,90	30	46	0	141
<b>Samtals vegur 608</b>					<b>22,81</b>				<b>250</b>
610	01	Brjánslækjarvegur	Barðastrandarvegur (62-02)	Brjánslækur, ferjubryggja	0,38	54	86	56	7
612	01	Örlygshafnarvegur	Barðastrandarvegur (62-05)	Flugvallarvegur	11,95	88	162	41	384
612	02	Örlygshafnarvegur	Flugvallarvegur	Kollsvíkurvegur (615-01)	12,47	69	124	32	314
612	03	Örlygshafnarvegur	Kollsvíkurvegur (615-01)	Hvallátur	17,27	32	89	5	202
612	04	Örlygshafnarvegur	Hvallátur	Bjargtangar	4,68	21	62	2	36
<b>Samtals vegur 612</b>					<b>46,37</b>				<b>935</b>

## Umferðartölur 2010

Vegnr	Kaflnr	Vegheiti	Heiti upphafspunkts	Heiti endapunkts	Lengd	ÁDU	SDU	VDU	Eknir þ. km
615	01	Kollsvíkurvegur	Örlygshafnarvegur (612-03)	Sellátranes	7,14	38	72	18	99
615	02	Kollsvíkurvegur	Sellátranes	Hænuvíkurvegur (6164-01)	1,56	19	41	11	11
615	03	Kollsvíkurvegur	Hænuvíkurvegur (6164-01)	Láginúpur	11,78	9	14	2	39
<b>Samtals vegur 615</b>					<b>20,48</b>				<b>149</b>
617	01	Tálknafjarðarvegur	Bíldudalsvegur (63-03)	Tálknafjörður, Strandgata 2	2,91	197	304	124	209
619	01	Ketildalavegur	Bíldudalsvegur (63-04)	Bíldudalur, Hafnarteigur	1,17	552	674	466	236
620	01	Flugvallarvegur Bíldudal	Bíldudalsvegur (63-04)	Flugvöllur	0,26	15	30	9	1
622	01	Svalvogavegur	Vestfjarðavegur (60-40)	Þingeyri, Hafnargata	0,81	715	862	570	211
622	02	Svalvogavegur	Þingeyri, Hafnargata	Þingeyri, síðasti ljósastaur	0,56	496	594	393	101
622	03	Svalvogavegur	Þingeyri, síðasti ljósastaur	Flugvallarvegur Þingeyri (623-01)	2,67	257	354	171	250
622	04	Svalvogavegur	Flugvallarvegur Þingeyri (623-01)	Húsatúnsvegur (6218-01)	4,91	63	89	43	113
622	05	Svalvogavegur	Húsatúnsvegur (6218-01)	Aðalból	21,44	18	22	14	141
<b>Samtals vegur 622</b>					<b>30,39</b>				<b>817</b>
623	01	Flugvallarvegur Þingeyri	Svalvogavegur (622-04)	Flugvöllur	0,12	107	148	64	5
630	01	Skálavíkurvegur	Bolungarvík, Stigahlíð	Skálavík	11,26	18	31	11	74
631	01	Flugvallarvegur Ísafirði	Djúpvvegur (61-40)	Flugvöllur	0,28	561	684	480	57
633	01	Mjóafjarðarvegur	Djúpvvegur (61-28), við Vatnsfjörð	Djúpvvegur (61-28)	9,65	63	115	34	222
633	02	Mjóafjarðarvegur	Djúpvvegur (61-28)	Botn (Eyrarfjall)	13,48	63	115	34	310
633	03	Mjóafjarðarvegur	Botn (Eyrarfjall)	Djúpvvegur (61-29)	14,38	63	115	34	331
<b>Samtals vegur 633</b>					<b>37,51</b>				<b>863</b>
636	01	Hafnarvegur Ísafirði	Djúpvvegur (61-42), um Pollgötu	Sindragata, um Njarðarsund	0,85	6904	8458	5858	2.142
637	01	Seljalandsdalsvegur	Vegamót innan Engis	Skíðaskáli	3,43	143	64	243	179
643	02	Strandavegur	Djúpvvegur (61-22)	Drangsnisvegur (645-01) syðri endi	7,14	130	245	56	339

## Umferðartölur 2010

Vegnr	Kaflnr	Vegheiti	Heiti upphafspunkts	Heiti endapunkts	Lengd	ÁDU	SDU	VDU	Eknir þ. km
643	03	Strandavegur	Drangsnesevegur (645-01) syðri endi	Drangsnesevegur (645-04) nyrðri endi	7,74	74	136	37	209
643	04	Strandavegur	Drangsnesevegur (645-04) nyrðri endi	Asparvík	13,39	64	116	31	313
643	05	Strandavegur	Asparvík	Kolbeinsvíkurá	13,28	47	84	22	228
643	06	Strandavegur	Kolbeinsvíkurá	Djúpavík	18,71	43	78	20	294
643	07	Strandavegur	Djúpavík	Gjögur	18,07	43	78	20	284
643	08	Strandavegur	Gjögur	Ófeigsfjarðarvegur (649-01)	11,77	51	92	25	219
<b>Samtals vegur 643</b>					<b>90,10</b>				<b>1.885</b>
645	01	Drangsnesevegur	Strandavegur (643-03)	Drangsnese, litla húsið til vinstri	14,90	69	110	42	375
645	02	Drangsnesevegur	Drangsnese, litla húsið til vinstri	Drangsnese, áhaldahús Vg	0,76	154	187	131	43
645	03	Drangsnesevegur	Drangsnese, áhaldahús Vg	Kaldrananes	11,10	80	148	40	324
645	04	Drangsnesevegur	Kaldrananes	Strandavegur (643-04)	6,95	38	71	19	96
<b>Samtals vegur 645</b>					<b>33,71</b>				<b>839</b>
646	01	Flugvallarvegur Gjögri	Strandavegur (643-08)	Flugvöllur	1,70	25	43	15	16
649	01	Ófeigsfjarðarvegur	Strandavegur (643-09)	Eyri í Ingólfsfirði	4,04	11	21	8	16
F649	02	Ófeigsfjarðarvegur	Eyri í Ingólfsfirði	Hvalá, göngubrú	15,79	6	12	3	35
690	00	Steinadalsvegur	Vestfjarðavegur (60-10)	Gilsfjarðarbrekka	12,02	9	18	1	39
690	01	Steinadalsvegur	Gilsfjarðarbrekka	Sýslumörk	6,40	6	12	0	14
690	11	Steinadalsvegur	Sýslumörk	Steinadalsvegur (6458-01)	6,70	6	12	0	15
690	12	Steinadalsvegur	Steinadalsvegur (6458-01)	Innstrandavegur (68-09)	3,68	30	40	16	40
<b>Samtals vegur 690</b>					<b>28,80</b>				<b>108</b>
702	01	Heggstaðanesvegur	Hringvegur (1-k3)	Bessastaðavegur (7041-01)	8,74	44	60	33	140
702	02	Heggstaðanesvegur	Bessastaðavegur (7041-01)	Hringvegur (1-k4)	8,49	28	38	21	87
<b>Samtals vegur 702</b>					<b>17,23</b>				<b>227</b>
704	01	Miðfjarðarvegur	Hringvegur (1-k4)	Vesturárdalsvegur (705-01)	9,98	80	111	61	291
704	02	Miðfjarðarvegur	Vesturárdalsvegur (705-01)	Bjargsvegur (7086-01)	17,39	38	52	29	241
704	03	Miðfjarðarvegur	Bjargsvegur (7086-01)	Laugarbakkaskóli	7,04	65	89	51	167
704	04	Miðfjarðarvegur	Laugarbakkaskóli	Hringvegur (1-k4)	1,74	247	341	191	157

## Umferðartölur 2010

Vegnr	Kaflnr	Vegheiti	Heiti upphafspunkts	Heiti endapunkts	Lengd	ÁDU	SDU	VDU	Eknir þ. km
<b>Samtals vegur 704</b>					<b>36,15</b>				<b>857</b>
711	00	Vatnsnesvegur	Hvammstangi, Klapparstígur	Hvammstangi, Hvammavegur	0,47	1885	2269	1957	323
711	01	Vatnsnesvegur	Hvammstangi, Hvammavegur	Skarð	10,01	125	176	101	457
711	02	Vatnsnesvegur	Skarð	Bergsstaðir	9,00	50	69	42	164
711	03	Vatnsnesvegur	Bergsstaðir	Þorgrímsstaðavegur (712-01)	12,18	46	72	37	205
711	04	Vatnsnesvegur	Þorgrímsstaðavegur (712-01)	Valdalækur	11,00	35	56	22	141
711	05	Vatnsnesvegur	Valdalækur	Borgarvegur (717-01)	13,65	57	91	34	284
711	06	Vatnsnesvegur	Borgarvegur (717-01)	Síðuvegur (716-02)	10,44	73	119	44	278
711	07	Vatnsnesvegur	Síðuvegur (716-02)	Hringvegur (1-k6)	10,16	73	121	42	271
<b>Samtals vegur 711</b>					<b>76,91</b>				<b>2.122</b>
714	01	Fitjavegur	Hringvegur (1-k6)	Efri-Fitjavegur (7167-01)	8,15	44	60	32	131
714	02	Fitjavegur	Efri-Fitjavegur (7167-01)	Miðfjarðarvegur (704-03)	6,97	23	34	17	59
<b>Samtals vegur 714</b>					<b>15,12</b>				<b>189</b>
715	01	Víðidalvegur	Hringvegur (1-k6)	Hrappsstaðavegur (7175-01)	4,17	80	110	61	122
715	02	Víðidalvegur	Hrappsstaðavegur (7175-01)	Hringvegur (1-k7)	8,92	54	75	42	176
<b>Samtals vegur 715</b>					<b>13,09</b>				<b>298</b>
716	01	Síðuvegur	Hringvegur (1-k6)	Borgarvegur (717-01)	3,49	75	104	64	96
717	01	Borgarvegur	Síðuvegur (716-02)	Vatnsnesvegur (711-06)	13,45	52	69	42	255
722	01	Vatnsdalsvegur	Hringvegur (1-k8)	Undirfellsrétt	14,90	88	124	61	479
722	02	Vatnsdalsvegur	Undirfellsrétt	Grímsbunga	7,89	58	82	40	167
722	03	Vatnsdalsvegur	Grímsbunga	Refabú	8,97	31	45	21	101
722	04	Vatnsdalsvegur	Refabú	Hringvegur (1-k8)	14,76	109	151	73	587
<b>Samtals vegur 722</b>					<b>46,52</b>				<b>1.334</b>
724	01	Reykjabraut	Hringvegur (1-k9)	Svínvetningabraut (731-02)	12,84	94	137	65	441
726	01	Auðkúluvegur	Reykjabraut (724-01)	Svínvetningabraut (731-02)	14,60	57	82	38	304

## Umferðartölur 2010

Vegnr	Kaflnr	Vegheiti	Heiti upphafspunkts	Heiti endapunkts	Lengd	ÁDU	SDU	VDU	Eknir þ. km
731	01	Svínvetningabraut	Hringvegur (1-m0)	Reykjabraut (724-01)	13,55	77	111	52	383
731	02	Svínvetningabraut	Reykjabraut (724-01)	Kjalvegur (35-18)	13,95	57	82	38	290
731	03	Svínvetningabraut	Kjalvegur (35-18)	Hringvegur (1-m4)	5,16	99	168	59	186
<b>Samtals vegur 731</b>					<b>32,66</b>				<b>859</b>
734	01	Svartárdalsvegur	Hringvegur (1-m4)	Bergsstaðir	10,59	45	77	26	174
734	02	Svartárdalsvegur	Bergsstaðir	Hvammur	5,90	21	36	14	45
734	03	Svartárdalsvegur	Hvammur	Fossar	7,99	13	18	6	38
734	04	Vesturheiðarvegur	Fossar	Mælifellsdalsvegur (756-01)	17,19	2	6	0	15
734	05	Vesturheiðarvegur	Mælifellsdalsvegur (756-01)	Strangakvísl	22,54	3	8	0	25
<b>Samtals vegur 734</b>					<b>64,21</b>				<b>297</b>
F734	06	Vesturheiðarvegur	Strangakvísl	Kjalvegur (35-15)	13,90	1	3	0	5
735	01	Þjófadallvegur	Kjalvegur (35-15)	Hveravellir	1,97	41	111	3	29
F735	02	Þjófadallvegur	Hveravellir	Þjófadallir	10,59	9	20	1	35
744	01	Þverárfjallsvegur	Skagastrandarvegur (74-02)	Þverá (bær)	9,24	389	554	282	1.312
744	02	Þverárfjallsvegur	Þverá (bær)	Skagavegur (745-08)	11,59	363	529	252	1.536
744	03	Þverárfjallsvegur	Skagavegur (745-08)	Sauðárkrókur, Eyrarvegur	16,09	473	690	329	2.777
744	04	Þverárfjallsvegur	Sauðárkrókur, Eyrarvegur	Sauðárkróksbraut (75-05)	2,56	2198	2751	1745	2.054
<b>Samtals vegur 744</b>					<b>39,48</b>				<b>7.678</b>
745	01	Skagavegur	Skagastrandarvegur (74-03)	Örlygsstaðir	10,29	55	73	42	206
745	02	Skagavegur	Örlygsstaðir	Króksselsvegur (7440-01)	7,13	34	50	21	88
745	03	Skagavegur	Króksselsvegur (7440-01)	Hafnaá	13,22	27	41	14	130
745	04	Skagavegur	Hafnaá	Sýslumörk	11,72	13	18	5	56
745	05	Skagavegur	Sýslumörk	Keta	11,43	19	26	13	79
745	06	Skagavegur	Keta	Selárvegur (7458-01)	11,30	25	36	18	103
745	07	Skagavegur	Selárvegur (7458-01)	Skefilsstaðir	7,82	34	50	21	97
745	08	Skagavegur	Skefilsstaðir	Þverárfjallsvegur (744-03)	10,11	51	68	37	188
<b>Samtals vegur 745</b>					<b>83,02</b>				<b>948</b>

## Umferðartölur 2010

Vegnr	Kaflnr	Vegheiti	Heiti upphafspunkts	Heiti endapunkts	Lengd	ÁDU	SDU	VDU	Eknir þ. km
746	01	Tindastólsvegur	Þverárfjallsvegur (744-03)	Skíðasvæði	4,00	30	14	50	44
749	01	Flugvallarvegur Sauðárkróki	Sauðárkróksbraut (75-06)	Flugvöllur, gafl flugskýlis	0,49	47	58	37	8
751	01	Efribyggðarvegur	Skagafjarðarvegur (752-01) við Álftagerði	Skagafjarðarvegur (752-02) norðan Mælifells	12,31	26	37	19	117
752	01	Skagafjarðarvegur	Hringvegur (1-m6)	Héraðsdalsvegur (754-01)	9,76	372	554	258	1.325
752	02	Skagafjarðarvegur	Héraðsdalsvegur (754-01)	Svartárdalsvegur (755-01)	13,90	169	274	98	857
752	03	Skagafjarðarvegur	Svartárdalsvegur (755-01)	Austurdalsvegur (758-01)	7,72	78	128	46	220
752	04	Skagafjarðarvegur	Austurdalsvegur (758-01)	Litluhlíðarvegur (7555-01)	5,31	30	50	18	58
<b>Samtals vegur 752</b>					<b>36,69</b>				<b>2.461</b>
F752	05	Skagafjarðarleið	Litluhlíðarvegur (7555-01)	Ásbjarnarvötn	32,23	3	6	0	35
F752	06	Skagafjarðarleið	Ásbjarnarvötn	Eyjafjarðarleið (F821-08)	22,23	3	6	0	24
F752	07	Skagafjarðarleið	Eyjafjarðarleið (F821-08)	Sprengisandsleið (F26-15)	29,32	4	10	0	43
<b>Samtals vegur F752</b>					<b>83,78</b>				<b>102</b>
756	01	Mælifellsdalsvegur	Efribyggðarvegur (751-01)	Vesturheiðarvegur (734-05)	37,34	3	8	0	41
756	02	Mælifellsdalsvegur	Vesturheiðarvegur (734-04)	Kjalvegur (35-17)	8,62	3	8	0	9
<b>Samtals vegur 756</b>					<b>45,96</b>				<b>50</b>
764	01	Hegranesvegur	Sauðárkróksbraut (75-06)	Eyhildarholtsvegur (7606-01)	11,25	67	84	53	275
764	02	Hegranesvegur	Eyhildarholtsvegur (7606-01)	Sauðárkróksbraut (75-06)	9,35	49	62	39	167
<b>Samtals vegur 764</b>					<b>20,60</b>				<b>442</b>
767	01	Hólavegur	Siglufljarðarvegur (76-03)	Hólar	10,75	217	294	170	851
792	01	Hafnarvegur Siglufirði	Siglufljarðarvegur (76-13)	Hafnarsvæði	0,44	772	925	705	124
793	01	Skarðsvegur	Siglufljarðarvegur (76-15)	Skíðasvæði Skarðsdal	2,35	100	44	93	86
793	02	Skarðsvegur	Skíðasvæði Skarðsdal	Siglufljarðarvegur (76-09)	10,16	22	36	9	82
<b>Samtals vegur 793</b>					<b>12,51</b>				<b>167</b>



## Umferðartölur 2010

Vegnr	Kaflnr	Vegheiti	Heiti upphafspunkts	Heiti endapunkts	Lengd	ÁDU	SDU	VDU	Eknir þ. km
801	01	Hafnarvegur Hrísey	Ferjuhöfn	Aðalgata	0,18	10	17	6	1
805	01	Svarfaðardalsvegur	Ólafsfjarðarvegur (82-03)	Tunguvegur (806-01)	10,50	369	451	314	1.413
806	01	Tunguvegur	Svarfaðardalsvegur (805-02)	Skíðadalsvegur (807-02)	1,44	103	132	82	54
807	01	Skíðadalsvegur	Ólafsfjarðarvegur (82-03)	Tunguvegur (806-01)	10,37	161	207	129	609
808	01	Árskógssandsvegur	Ólafsfjarðarvegur (82-03)	Árskógssandur, Öldugata	1,86	373	480	298	253
808	02	Árskógssandsvegur	Árskógssandur, Öldugata	Ferjubryggja	0,33	429	552	343	52
<b>Samtals vegur 808</b>					<b>2,19</b>				<b>305</b>
809	01	Hauganesvegur	Ólafsfjarðarvegur (82-03)	Hauganes, Lyngholt	1,93	287	370	229	202
810	01	Hafnarvegur Dalvík	Ólafsfjarðarvegur (82-04)	Ferjubryggja	0,25	526	623	486	48
815	01	Hörgárdalsvegur	Hringvegur (1-p4)	Ólafsfjarðarvegur (82-01)	13,61	99	130	76	490
816	01	Dagverðareyrvogur	Hringvegur (1-p6)	Ólafsfjarðarvegur (82-01)	10,38	99	130	77	375
819	01	Hafnarvegur Akureyri	Hringvegur (1-p7)	Skipatangi, hafnarsvæði	0,55	12850	13056	13003	2.580
820	01	Flugvallarvegur Akureyri	Eyjafjarðarbraut vestri (821-01)	Flugstöð, brottför	0,19	1239	1502	1040	86
821	00	Eyjafjarðarbraut vestri	Hringvegur (1-p9)	Flugvallarvegur Akureyri (820-01)	1,78	4052	4913	3402	2.633
821	01	Eyjafjarðarbraut vestri	Flugvallarvegur Akureyri (820-01)	Kristnesvegur (822-01)	5,70	1783	2163	1497	3.710
821	02	Eyjafjarðarbraut vestri	Kristnesvegur (822-01)	Miðbraut (823-01)	3,94	1282	1665	961	1.844
821	03	Eyjafjarðarbraut vestri	Miðbraut (823-01)	Finnastaðavegur (824-01)	5,61	548	712	411	1.122
821	04	Eyjafjarðarbraut vestri	Finnastaðavegur (824-01)	Eyjafjarðarbraut eystri (829-02)	7,82	384	498	287	1.096
821	05	Eyjafjarðarbraut vestri	Eyjafjarðarbraut eystri (829-02)	Gullbrekkuvegur (8364-01)	7,49	192	250	144	525
821	06	Eyjafjarðarbraut vestri	Gullbrekkuvegur (8364-01)	Halldórsstaðavegur (8374-01)	10,36	62	80	46	234
<b>Samtals vegur 821</b>					<b>42,70</b>				<b>11.164</b>
F821	07	Eyjafjarðarleið	Halldórsstaðavegur (8374-01)	Dragaleið (F881-01)	36,99	7	18	1	95
F821	08	Eyjafjarðarleið	Dragaleið (F881-01)	Skagafjarðarleið (F752-07)	4,70	6	12	0	10

## Umferðartölur 2010

Vegnr	Kaflnr	Vegheiti	Heiti upphafspunkts	Heiti endapunkts	Lengd	ÁDU	SDU	VDU	Eknir þ. km
<b>Samtals vegur F821</b>					<b>41,69</b>				<b>105</b>
822	01	Kristnesvegur	Eyjafjarðarbraut vestri (821-02) norðan Kristness	Kristnes	0,98	131	170	98	47
823	01	Miðbraut	Eyjafjarðarbraut vestri (821-03)	Eyjafjarðarbraut eystri (829-02)	2,12	321	420	242	248
826	01	Hólavegur	Eyjafjarðarbraut vestri (821-05) hjá Sandhólum	Eyjafjarðarbraut vestri (821-06) á móts við Vatnser	12,23	56	72	42	250
828	01	Veigastaðavegur	Hringvegur (1-q1)	Vaðlaheiðarvegur (832-01)	1,27	439	552	348	203
829	01	Eyjafjarðarbraut eystri	Hringvegur (1-q0)	Miðbraut (823-01)	11,43	889	1119	705	3.709
829	02	Eyjafjarðarbraut eystri	Miðbraut (823-01)	Eyjafjarðarbraut vestri (821-05)	15,75	111	149	85	638
<b>Samtals vegur 829</b>					<b>27,18</b>				<b>4.347</b>
830	02	Svalbarðseyrarvegur	Hringvegur (1-q2)	Svalbarðseyri, Laugartún	0,67	451	546	378	110
832	01	Vaðlaheiðarvegur	Veigastaðavegur (828-01)	Geldingsá	4,00	129	162	102	188
832	02	Vaðlaheiðarvegur	Geldingsá	Illugastaðavegur (833-01)	15,09	5	12	0	28
<b>Samtals vegur 832</b>					<b>19,09</b>				<b>216</b>
833	01	Illugastaðavegur	Hringvegur (1-q4)	Vaglaskógarvegur (836-01)	4,86	161	273	91	286
835	01	Fnjóskadalsvegur eystri	Hringvegur (1-q5)	Böðvarsnesvegur (8604-01)	9,40	66	110	39	226
835	02	Fnjóskadalsvegur eystri	Böðvarsnesvegur (8604-01)	Grenivíkurvegur (83-03)	13,01	60	99	35	285
<b>Samtals vegur 835</b>					<b>22,41</b>				<b>511</b>
836	01	Vaglaskógarvegur	Hringvegur (1-q5)	Illugastaðavegur (833-02) hjá Hróarsstöðum	5,59	78	131	48	160
837	03	Hlíðarfjallsvegur	Akureyri, Rangárvellir	Skíðasvæði í Hlíðarfjalli	4,43	270	226	327	437
F839	01	Leirdalsheiðarvegur	Grenivíkurvegur (83-03)	Hvalvatnsfjörður, sjávarkambur	27,33	2	5	0	20
842	01	Bárðardalsvegur vestri	Hringvegur (1-q6)	Hlíðarendavegur (8703-01)	10,81	60	99	35	237
842	02	Bárðardalsvegur vestri	Hlíðarendavegur (8703-01)	Bárðardalsvegur eystri (844-02)	12,69	43	71	25	199

## Umferðartölur 2010

Vegnr	Kaflnr	Vegheiti	Heiti upphafspunkts	Heiti endapunkts	Lengd	ÁDU	SDU	VDU	Eknir þ. km
842	03	Bárðardalsvegur vestri	Bárðardalsvegur eystri (844-02)	Engjavegur (8711-01)	5,80	42	70	25	89
842	04	Bárðardalsvegur vestri	Engjavegur (8711-01)	Sprengisandsleið (F26-16)	8,14	35	60	19	104
<b>Samtals vegur 842</b>					<b>37,44</b>				<b>629</b>
843	01	Lundarbrekkuvegur	Bárðardalsvegur eystri (844-02)	Mývatnsheiðarvegur (8819-02)	11,81	35	60	19	151
844	01	Bárðardalsvegur eystri	Hringvegur (1-q7)	Arnarstaðir	11,90	55	92	33	239
844	02	Bárðardalsvegur eystri	Arnarstaðir	Bárðardalsvegur vestri (842-03)	10,76	38	64	23	149
<b>Samtals vegur 844</b>					<b>22,66</b>				<b>388</b>
845	01	Aðaldalsvegur	Hringvegur (1-q8)	Staðarbraut (854-01)	10,40	324	467	232	1.230
845	02	Aðaldalsvegur	Staðarbraut (854-01)	Norðausturvegur (85-03)	6,77	348	502	250	860
<b>Samtals vegur 845</b>					<b>17,17</b>				<b>2.090</b>
848	01	Mývatnssveitarvegur	Hringvegur (1-r0)	Garðsvegur (8827-01)	8,69	617	1042	364	1.958
848	02	Mývatnssveitarvegur	Garðsvegur (8827-01)	Hringvegur (1-r2)	11,28	662	1095	402	2.724
<b>Samtals vegur 848</b>					<b>19,97</b>				<b>4.682</b>
859	01	Hafnarvegur Húsavík	Norðausturvegur (85-05)	Hafnarsvæði, endi gangbrautar	0,54	572	740	474	113
860	01	Grjótagjárvegur	Mývatnssveitarvegur (848-02)	Hringvegur (1-r2)	4,24	98	184	45	152
861	01	Ásbyrgisvegur	Norðausturvegur (85-11)	Ásbyrgi, innra bílastæði	3,73	198	298	146	270
862	01	Dettifossvegur	Hringvegur (1-r5)	Dettifossvegur vestri (886-01)	21,59	24	48	9	189
862	02	Dettifossvegur	Dettifossvegur vestri (886-01)	Vesturdalsvegur (888-01)	19,81	26	52	1	188
862	03	Dettifossvegur	Vesturdalsvegur (888-01)	Tóveggjarvegur (8896-01)	9,68	48	98	1	170
862	04	Dettifossvegur	Tóveggjarvegur (8896-01)	Norðausturvegur (85-11)	2,62	63	124	25	60
<b>Samtals vegur 862</b>					<b>53,70</b>				<b>607</b>
863	01	Kröfluvegur	Hringvegur (1-r3)	Víti	8,97	234	350	137	766
863	02	Leirhnúksvegur	Kröfluvegur (863-01)	Leirhnúkur, gönguleið	0,14	11	24	2	1

## Umferðartölur 2010

Vegnr	Kaflnr	Vegheiti	Heiti upphafspunkts	Heiti endapunkts	Lengd	ÁDU	SDU	VDU	Eknir þ. km
<b>Samtals vegur 863</b>					<b>9,11</b>				<b>767</b>
864	00	Hólsfjallavegur	Hringvegur (1-r7)	Grímsstaðir	3,23	128	253	50	151
864	01	Hólsfjallavegur	Grímsstaðir	Dældarás	15,27	102	251	15	569
864	02	Hólsfjallavegur	Dældarás	Dettifossvegur eystri (890-01)	12,78	117	231	1	546
864	03	Hólsfjallavegur	Dettifossvegur eystri (890-01)	Hafursstaðir	13,66	82	161	1	409
864	04	Hólsfjallavegur	Hafursstaðir	Norðausturvegur (85-12)	11,87	118	232	46	511
<b>Samtals vegur 864</b>					<b>56,81</b>				<b>2.185</b>
869	02	Langanesvegur	Norðausturvegur (85-27)	Þórshöfn (vegrist)	1,59	725	883	630	421
869	03	Langanesvegur	Þórshöfn (vegrist)	Flugvallarvegur Þórshöfn (871-01)	1,58	135	177	105	78
869	04	Langanesvegur	Flugvallarvegur Þórshöfn (871-01)	Hlíð	11,95	68	88	53	297
869	05	Langanesvegur	Hlíðarvegur (8998-01)	Skálar	30,16	20	53	2	220
<b>Samtals vegur 869</b>					<b>45,28</b>				<b>1.015</b>
870	01	Sléttuvegur	Norðausturvegur (85-15)	Kópaskersvegur (870-11)	4,23	180	254	125	278
870	02	Sléttuvegur	Kópaskersvegur (870-11)	Leirhafnarvegur (8946-01)	13,58	45	55	37	223
870	03	Sléttuvegur	Leirhafnarvegur (8946-01)	Sigurðarstaðavegur (8953-01)	14,35	35	55	22	183
870	04	Sléttuvegur	Sigurðarstaðavegur (8953-01)	Skinnalón	11,37	35	55	22	145
870	05	Sléttuvegur	Skinnalón	Raufarhöfn, Höfðabraut	14,11	45	55	37	232
870	11	Kópaskersvegur	Sléttuvegur (870-02)	Kópasker, Akurgerði	0,21	217	266	189	17
<b>Samtals vegur 870</b>					<b>57,85</b>				<b>1.078</b>
871	01	Flugvallarvegur Þórshöfn	Langanesvegur (869-04)	Flugvöllur	0,47	5	8	2	1
874	01	Raufarhafnarvegur	Norðausturvegur (85-23)	Sveinungsvíkurvegur (8960-01)	13,84	79	111	55	399
874	02	Raufarhafnarvegur	Sveinungsvíkurvegur (8960-01)	Raufarhöfn, Tjarnarholt	4,94	79	111	55	142
874	03	Raufarhafnarvegur	Raufarhöfn, Tjarnarholt	Raufarhöfn, Höfðabraut	1,33	145	205	95	70
<b>Samtals vegur 874</b>					<b>20,11</b>				<b>612</b>
F881	01	Dragaleið	Eyjafjarðarleið (F821-08)	Sprengisandsleið (F26-16)	18,30	2	6	0	13
882	01	Leyningshólavegur	Villingadalsvegur (8370-01)	Leyningshólar	1,57	11	21	5	6

## Umferðartölur 2010

Vegnr	Kaflnr	Vegheiti	Heiti upphafspunkts	Heiti endapunkts	Lengd	ÁDU	SDU	VDU	Eknir þ. km
883	01	Goðafossvegur	Hringvegur (1-q6)	Goðafoss	0,34	339	589	182	42
884	01	Dimmuborgavegur	Mývatnssveitarvegur (848-02)	Dimmuborgir	1,32	270	506	40	130
885	01	Námaskarðsvegur	Hringvegur (1-r3)	Hverarönd	0,37	296	585	40	40
886	01	Dettifossvegur vestri	Dettifossvegur (862-02)	Dettifoss	3,18	48	98	1	56
887	01	Tungnavegur	Dettifossvegur (862-02)	Bílastæði, Hólmatungum	1,15	48	98	1	20
888	01	Vesturdalsvegur	Dettifossvegur (862-03)	Bílastæði, Vesturdal	1,97	52	103	21	37
890	01	Dettifossvegur eystri	Hólsfjallavegur (864-03)	Dettifoss	0,78	169	333	66	48
F894	01	Öskjuvatnsvegur	Austurleið (F910-04)	Öskjuvatn	7,86	22	59	1	63
F899	01	Flateyjdalsvegur	Fnjóskadalsvegur eystri (835-02)	Brettingsstaðir	32,62	3	7	0	36
901	01	Möðrudalsleið	Hringvegur (1-s3)	Arnardalsleið (F905-01)	10,84	34	84	5	135
901	02	Möðrudalsleið	Arnardalsleið (F905-01)	Brúarvegur (907-01)	21,36	15	39	2	117
901	03	Möðrudalsleið	Brúarvegur (907-01)	Hringvegur (1-s6)	7,73	21	54	4	59
<b>Samtals vegur 901</b>					<b>39,93</b>				<b>311</b>
F902	01	Kverkfjallaleið	Austurleið (F910-06)	Kverkjökull	44,03	5	12	1	79
F903	01	Hvannalindavegur	Austurleið (F910-06)	Hvannalindir	13,18	3	8	0	14
F905	01	Arnardalsleið	Möðrudalsleið (901-02)	Austurleið (F910-07)	21,08	6	18	1	46
907	01	Brúarvegur	Möðrudalsleið (901-02)	Austurleið (F910-07)	23,93	7	19	1	65
F909	01	Snæfellsleið	Austurleið (910-10)	Eyjabakkajökull	31,90	7	18	1	82
F910	01	Austurleið	Sprengisandsleið (F26-14)	Gæsavatnaleið vestri endi	23,76	4	11	0	35
F910	02	Austurleið	Gæsavatnaleið vestri endi	Gæsavatnaleið eystri endi	64,35	1	4	0	23
F910	03	Austurleið	Gæsavatnaleið eystri endi	Öskjuvatnsvegur (F894-01)	30,73	3	8	1	34
F910	04	Austurleið	Öskjuvatnsvegur (F894-01)	Öskjuleið (F88-02)	12,81	22	59	0	103

## Umferðartölur 2010

Vegnr	Kaflnr	Vegheiti	Heiti upphafspunkts	Heiti endapunkts	Lengd	ÁDU	SDU	VDU	Eknir þ. km
F910	05	Austurleið	Öskjuleið (F88-02)	Kverkfjallaleið (F902-01)	12,25	11	30	1	49
F910	06	Austurleið	Kverkfjallaleið (F902-01)	Arnardalsleið (F905-01)	39,67	8	23	1	122
F910	07	Austurleið	Arnardalsleið (F905-01)	Brúarvegur (907-01)	20,89	6	16	1	49
F910	08	Austurleið	Austurleið (F910-07)	Kárahnjúkar, yfirfallsbrú	27,77	5	12	0	51
<b>Samtals vegur F910</b>					<b>232,23</b>				<b>466</b>
910	09	Austurleið	Kárahnjúkar, yfirfallsbrú	Snæfellsleið (F909-01)	18,17	31	83	2	206
910	10	Austurleið	Snæfellsleið (F909-01)	Aðgöng II	15,87	36	95	3	209
910	11	Austurleið	Aðgöng II	Aðgöng I	16,25	51	125	6	302
910	12	Austurleið	Aðgöng I	Fljótsdalsvegur (933-01)	10,90	51	125	6	203
910	21	Laugarfellsvegur	Austurleið (910-10)	Laugarfell, bílastæði	1,90	11	30	1	8
<b>Samtals vegur 910</b>					<b>63,09</b>				<b>927</b>
916	01	Flugvallarvegur Vopnafirði	Hlíðarvegur (917-07)	Flugvöllur	0,10	163	225	117	6
917	01	Hlíðarvegur	Hringvegur (1-t0)	Hallgeirsstaðavegur (9191-01)	10,60	96	169	45	371
917	02	Hlíðarvegur	Hallgeirsstaðavegur (9191-01)	Eyjavegur (921-01)	13,49	68	121	32	335
917	03	Hlíðarvegur	Eyjavegur (921-01)	Biskupshóll (vegrist)	9,02	44	81	20	145
917	04	Hlíðarvegur	Biskupshóll (vegrist)	Norðurbrún (varða)	9,37	30	77	0	103
917	05	Hlíðarvegur	Norðurbrún (varða)	Vindfell	10,85	30	77	0	119
917	06	Hlíðarvegur	Vindfell	Sunnudalsvegur (919-01)	11,30	85	153	40	351
917	07	Hlíðarvegur	Sunnudalsvegur (919-01)	Norðausturvegur (85-40)	1,81	200	276	143	132
<b>Samtals vegur 917</b>					<b>66,44</b>				<b>1.555</b>
918	01	Hafnarvegur Vopnafirði	Norðausturvegur (85-38)	Hafnarsvæði	0,61	858	1120	739	191
919	01	Sunnudalsvegur	Hlíðarvegur (917-07)	Guðmundarstaðir	9,41	51	93	24	175
919	02	Sunnudalsvegur	Guðmundarstaðir	Norðausturvegur (85-41)	6,74	37	67	18	91
<b>Samtals vegur 919</b>					<b>16,15</b>				<b>266</b>
923	00	Jökuldalsvegur	Hringvegur (1-s6)	Jökuldalsvegur (923-01)	6,07	5	10	2	11
923	01	Jökuldalsvegur	Hringvegur (1-s7)	Hákonarstaðir	14,91	30	57	12	163
923	02	Jökuldalsvegur	Hákonarstaðir	Búðará	7,93	24	46	10	69
923	03	Jökuldalsvegur	Búðará	Austurleið (F910-07)	8,29	18	34	7	54

## Umferðartölur 2010

Vegnr	Kaflnr	Vegheiti	Heiti upphafspunkts	Heiti endapunkts	Lengd	ÁDU	SDU	VDU	Eknir þ. km
923	04	Jökuldalsvegur	Austurleið (F910-07)	Aðalból	11,66	12	23	5	51
<b>Samtals vegur 923</b>					<b>48,86</b>				<b>349</b>
F923	05	Jökuldalsvegur	Aðalból	Austurleið (910-10)	17,86	4	10	0	26
924	01	Jökuldalsvegur eystri	Hringvegur (1-s8)	Refshöfði	10,96	14	28	6	56
924	02	Jökuldalsvegur eystri	Refshöfði	Hringvegur (1-t0)	11,60	17	33	6	72
<b>Samtals vegur 924</b>					<b>22,56</b>				<b>128</b>
925	01	Hróarstunguvegur	Hringvegur (1-t0)	Húseyjarvegur (926-01)	9,25	42	75	20	142
925	02	Hróarstunguvegur	Húseyjarvegur (926-01)	Lagarfossvegur (944-02)	8,67	26	44	12	82
925	03	Hróarstunguvegur	Lagarfossvegur (944-02)	Vífilsstaðavegur (9274-01)	12,98	66	109	38	313
925	04	Hróarstunguvegur	Vífilsstaðavegur (9274-01)	Hringvegur (1-t1)	10,72	112	143	93	438
<b>Samtals vegur 925</b>					<b>41,62</b>				<b>975</b>
931	00	Upphéraðsvegur	Hringvegur (1-t2)	Fellabær, Ullartangi	0,24	1015	1146	968	89
931	01	Upphéraðsvegur	Fellabær, Ullartangi	Rauðalækjarvegur (9308-01)	7,55	117	197	64	322
931	02	Upphéraðsvegur	Rauðalækjarvegur (9308-01)	Skeggjastaðir	10,18	65	112	35	242
931	03	Upphéraðsvegur	Skeggjastaðir	Brekkugerðisvegur (9332-01)	10,28	65	112	44	244
931	04	Upphéraðsvegur	Brekkugerðisvegur (9332-01)	Fljótsdalsvegur (933-01)	3,77	64	112	35	88
931	05	Upphéraðsvegur	Fljótsdalsvegur (933-01)	Gilsá (sýslumörk)	1,87	186	324	100	127
931	06	Upphéraðsvegur	Gilsá (sýslumörk)	Hallormsstaður	5,66	196	341	105	405
931	08	Upphéraðsvegur	Hallormsstaður	Gunnlaugsstaðavegur (9377-01)	9,45	282	491	152	973
931	09	Upphéraðsvegur	Gunnlaugsstaðavegur (9377-01)	Hringvegur (1-t5)	5,69	341	594	183	708
<b>Samtals vegur 931</b>					<b>54,69</b>				<b>3.198</b>
933	01	Fljótsdalsvegur	Upphéraðsvegur (931-05)	Norðurdalsvegur í Fljótsdal (9340-01)	7,42	181	321	94	490
933	02	Fljótsdalsvegur	Norðurdalsvegur í Fljótsdal (9340-01)	Suðurdalsvegur (935-01)	1,95	23	45	8	16
933	03	Fljótsdalsvegur	Suðurdalsvegur (935-01)	Upphéraðsvegur (931-05)	7,54	17	30	9	47
<b>Samtals vegur 933</b>					<b>16,91</b>				<b>553</b>
936	01	Þórdalsheiðarvegur	Hringvegur (1-t6)	Áreyjavegur (9551-01)	16,37	4	11	1	24
936	02	Þórdalsheiðarvegur	Áreyjavegur (9551-01)	Suðurfjarðavegur (96-03)	4,92	18	24	16	32



## Umferðartölur 2010

Vegnr	Kaflnr	Vegheiti	Heiti upphafspunkts	Heiti endapunkts	Lengd	ÁDU	SDU	VDU	Eknir þ. km
<b>Samtals vegur 936</b>					<b>21,29</b>				<b>56</b>
937	01	Skriðdalsvegur	Upphéraðsvegur (931-09)	Geirólfsstaðir	11,65	30	51	11	128
937	02	Skriðdalsvegur	Geirólfsstaðir	Hringvegur (1-t7)	7,54	14	27	6	39
<b>Samtals vegur 937</b>					<b>19,19</b>				<b>166</b>
939	01	Axarvegur	Hringvegur (1-t8)	Ódáðavatnsvegur	8,68	84	185	14	266
939	02	Axarvegur	Ódáðavatnsvegur	Hringvegur (1-u5)	9,91	84	185	14	304
<b>Samtals vegur 939</b>					<b>18,59</b>				<b>570</b>
941	01	Flugvallarvegur Egilsstöðum	Hringvegur (1-t3)	Flugvöllur	0,55	496	623	453	100
944	01	Lagarfossvegur	Borgarfjarðarvegur (94-06)	hlið	8,04	25	53	9	73
944	02	Lagarfossvegur	hlið	Hróarstunguvegur (925-03)	1,77	25	53	9	16
<b>Samtals vegur 944</b>					<b>9,81</b>				<b>90</b>
946	01	Hólalandsvegur	Borgarfjarðarvegur (94-08)	Gilsárvallavegur (9495-01)	4,64	55	87	24	93
946	02	Hólalandsvegur	Gilsárvallavegur (9495-01)	Hvannstöð	2,91	38	61	17	40
<b>Samtals vegur 946</b>					<b>7,55</b>				<b>134</b>
F946	03	Loðmundarfjarðarvegur	Hvannstöð	Klyppstaður	27,40	7	19	1	70
952	01	Hánefsstaðavegur	Seyðisfjarðarvegur (93-05)	Seyðisfjarðarvegur (93-07)	0,45	5206	5966	4292	855
953	01	Mjóafjarðarvegur	Norðfjarðarvegur (92-03)	Háheiði	11,27	13	39	0	53
953	02	Mjóafjarðarvegur	Háheiði	Fjörður (bær)	8,42	13	39	0	40
953	03	Mjóafjarðarvegur	Fjörður (bær)	Brekkuvegur (9509-01)	12,21	23	64	0	103
<b>Samtals vegur 953</b>					<b>31,90</b>				<b>196</b>
954	02	Helgustaðavegur	Mjóeyri	Stóra Breiðavík	9,80	27	52	13	97
955	01	Vattarnesvegur	Suðurfjarðavegur (96-03)	Eyri	10,44	32	55	15	122

## Umferðartölur 2010

Vegnr	Kaflnr	Vegheiti	Heiti upphafspunkts	Heiti endapunkts	Lengd	ÁDU	SDU	VDU	Eknir þ. km
955	02	Vattarnesvegur	Eyri	Hafranes	9,66	27	47	13	95
955	03	Vattarnesvegur	Hafranes	Vattarnesvegur 2 (9567-01)	8,99	25	44	12	82
955	04	Vattarnesvegur	Vattarnesvegur 2 (9567-01)	Kolfreyjustaðarvegur (9569-01)	6,94	27	47	13	68
955	05	Vattarnesvegur	Kolfreyjustaðarvegur (9569-01)	Búðir, Skólavegur e. endi	9,79	48	84	24	172
955	06	Vattarnesvegur	Búðir, Skólavegur e. endi	Búðir, Skólavegur v. endi	2,07	960	1267	672	725
955	07	Vattarnesvegur	Búðir, Skólavegur v. endi	Suðurfjarðavegur (96-07)	1,01	546	756	397	201
<b>Samtals vegur 955</b>					<b>48,90</b>				<b>1.466</b>
958	01	Vöðlavíkurvegur	Helgustaðavegur (954-02)	Vöðlavík	13,00	7	18	1	33
F959	01	Viðfjarðarvegur	Vöðlavíkurvegur (958-01) á Víkurheiði	Viðfjörður	7,61	3	7	0	8
F980	01	Kollumúlavegur	Hringvegur (1-v4)	Illikambur	24,81	4	8	0	38
981	01	Almannaskarðsvegur	Hringvegur (1-v5)	Almannaskarð, bílastæði	1,20	14	33	2	6
982	01	Flugvallarvegur Hornafirði	Hringvegur (1-v7)	Flugvöllur	0,71	60	90	42	16
F985	01	Jökulvegur	Hringvegur (1-x0)	Skíðaskáli við Skálafellsjökul	16,08	18	48	1	106
998	01	Skaftafellsvegur	Hringvegur (1-y0)	Þjónustumiðstöð	1,86	382	788	129	259
2420	01	Skógavegur	Hringvegur (1-b6)	Safnavegur (2421-01)	0,93	192	229	150	65
2421	01	Safnavegur	Skógavegur (2420-02)	Samgöngusafn	0,42	102	117	92	16
2440	01	Skógafossvegur	Skógavegur (2420-02)	Bílastæði við tjaldsvæði	0,88	72	87	56	23
3110	01	Tjarnarbyggðarvegur	Eyrarbaklavegur (34-02)	Norðurbraut	0,33	18	23	17	2
3361	01	Hjálparvegur	Þjórárdalsvegur (32-03)	Hjálparfoss, bílastæði	0,99	14	19	5	5
3710	01	Árbæjarvegur vestri	Hringvegur (1-d5)	Hátún	0,44	38	55	18	6
3774	01	Sólheimavegur 1	Sólheimavegur (354-02)	Selhamar, vegamót	0,32	51	74	23	6
3834	01	Haksvegur	Þingvallavegur (36-06)	Fróðleiksveita Þingvöllum	0,74	35	49	16	9

## Umferðartölur 2010

Vegnr	Kaflnr	Vegheiti	Heiti upphafspunkts	Heiti endapunkts	Lengd	ÁDU	SDU	VDU	Eknir þ. km
5033	01	Hagamelsvegur	Hringvegur (1-g2)	Lækjarmelur	0,46	288	304	273	48
5240	01	Bifrastarvegur	Hringvegur (1-h1)	Íbúðarhverfi	0,19	412	451	349	29
8005	01	Grímseyjarvegur	Hafnarsvæði, ferjubryggja	Flugvöllur	1,24	16	29	10	7
8009	01	Brekkuselsvegur	Mímisvegur/Böggvisbraut	Skíðasvæði, Böggvisstaðafjall	0,81	121	56	200	36
8012	01	Tindaaxlarvegur	Hornbrekkuvegur	Skíðasvæði, Tindaöxl	0,25	54	25	90	5
8815	01	Jarðbaðsvegur	Hringvegur (1-r3)	Baðhús, bílastæði	0,99	56	121	22	20
8816	01	Hverfjallsvegur	Mývatnssveitarvegur (848-02)	Hverfjall, gönguleið	2,49	72	160	19	65
8819	01	Mývatnsheiðarvegur	Hringvegur (1-q9)	Stangarvegur (8819-11)	5,12	33	50	19	62
8819	02	Mývatnsheiðarvegur	Stangarvegur (8819-11)	Lundarbrekkuvegur (843-02)	18,14	21	28	12	139
<b>Samtals vegur 8819</b>					<b>23,26</b>				<b>201</b>
9340	01	Norðurdalsvegur í Fljótsdal	Fljótsdalsvegur (933-02)	Stöðvarhús	3,10	32	55	18	36
9340	02	Norðurdalsvegur í Fljótsdal	Stöðvarhús	Múlavegur í Fljótsdal (934-01)	6,90	5	13	3	13
<b>Samtals vegur 9340</b>					<b>10,00</b>				<b>49</b>
9572	01	Mjóeyrarvegur	Norðfjarðarvegur (92-07)	Hafnarsvæði	0,71	380	446	324	98
9765	01	Meðalfellsvegur	Hringvegur (1-v8)	Nesjar, Hæðargarður	0,25	17	26	7	2

**Vegagerðin**  
Umferðardeild  
júlí 2012